



**UKMERGĖS RAJONO SAVIVALDYBĖS
TARYBA**

**SPRENDIMAS
DĖL UKMERGĖS RAJONO SAVIVALDYBĖS VIETINĖS REIKŠMĖS KELIŲ (GATVIŲ)
KAPITALO INVESTICIJŲ PROGRAMOS PATVIRTINIMO**

2016 m. kovo 31 d. Nr. 7-83
Ukmergė

Vadovaudamasi Lietuvos Respublikos vietos savivaldos įstatymo 16 straipsnio 2 dalies 40 punktu ir 6 straipsnio 32 punktu, Ukmergės rajono savivaldybės taryba **n u s p r e n d ž i a**:

Patvirtinti Ukmergės rajono savivaldybės vietinės reikšmės kelių (gatvių) kapitalo investicijų programą (pridedama).

Savivaldybės meras



Rolandas Janickas



PATVIRTINTA

Ukmergės rajono savivaldybės
tarybos 2016 m. kovo 31 d.
sprendimu Nr. 7-83

UKMERGĖS RAJONO SAVIVALDYBĖS VIETINĖS REIKŠMĖS KELIŲ (GATVIŲ) KAPITALO INVESTICIJŲ PROGRAMA

1. Ukmergės rajono savivaldybės (toliau – savivaldybė) vietinės reikšmės kelių (gatvių) kapitalo investicijų programa (toliau – programa) parengta vadovaujantis Lietuvos Respublikos vietos savivaldos įstatymo 16 straipsnio 2 dalies 40 punktu, 6 straipsnio 32 punktu ir reglamentuoja savivaldybės vietinės reikšmės kelių (gatvių) kapitalinio remonto, rekonstravimo, statybos darbų eiliškumą ir jų nustatymo tvarką.

2. Programą sudaro 5 dalys, iš kurių 4 dalys parengtos pagal 1, 3, 5, 7 ir 9 prieduose pateiktus vertinimo kriterijus, apskaičiuojant vertinimo balus ir nustatant objektų eiliškumą vertinimo balų mažėjimo tvarka kiekvienai programos daliai atskirai, o 5 dalis – atsižvelgiant į Ukmergės rajono savivaldybės administracijos kelių eismo saugumo komisijos protokolinius nutarimus:

2.1. 1 dalis – Kaimo seniūnijų bazinių gyvenviečių gatvių kapitalinio remonto, rekonstravimo, statybos darbai (2 priedas).

2.2. 2 dalis – Kaimo seniūnijų gyvenviečių gatvių kapitalinio remonto, rekonstravimo, statybos darbai (4 priedas).

2.3. 3 dalis – Vietinių kelių kapitalinio remonto, rekonstravimo, statybos darbai (6 priedas).

2.4. 4 dalis – Miesto seniūnijos gatvių kapitalinio remonto, rekonstravimo, statybos darbai:

2.4.1. 4.1. dalis – Miesto seniūnijos pagrindinės (B ir aukštesnės kategorijos), pagalbinės (D kategorijos), atliekančios funkcinių ir kompozicinių ašių funkcijas, gatvės, pagrindiniai pėsčiųjų ir dviračių takai (E kategorija) (8 priedas).

2.4.2. 4.2. dalis – Miesto seniūnijos pagalbinės (D kategorijos) gatvės su žvyro dangą, paskirstančios transporto srautus į smulkias teritorijas (10 priedas).

2.5. 5 dalis – Saugaus eismo priemonių diegimas padidinto avaringumo vietose (11 priedas).

3. Planuojamos programos įgyvendinimo lėšos iš šių finansavimo šaltinių:

3.1. Kaimo seniūnijų bazinių gyvenviečių gatvių kapitalinio remonto, rekonstravimo, statybos darbai (1 dalis), Kaimo seniūnijų gyvenviečių gatvių kapitalinio remonto, rekonstravimo, statybos darbai (2 dalis) ir Vietinių kelių kapitalinio remonto, rekonstravimo, statybos darbai (3 dalis) – ES fondų lėšos, Kelių priežiūros ir plėtros programos lėšos (ne mažiau kaip 60% numatytų kapitalui formuoti lėšų), savivaldybės biudžeto, kitos (verslo, gyventojų ir pan.) lėšos.

3.2. Miesto seniūnijos gatvių kapitalinio remonto, rekonstravimo, statybos darbai (4 dalis) – ES fondų lėšos, Kelių priežiūros ir plėtros programos lėšos (iki 40% numatytų kapitalui formuoti lėšų), savivaldybės biudžeto, kitos (verslo, gyventojų ir pan.) lėšos.

3.3. Saugaus eismo priemonių diegimas padidinto avaringumo vietose (5 dalis) – Kelių priežiūros ir plėtros programos lėšos, savivaldybės biudžeto, kitos (verslo ir pan.) lėšos.

4. Išimtiniais atvejais, atsižvelgiant į planuojamas, į faktiškai turimas ar numatomas realiai gauti lėšas, įvertinus realias finansines galimybes ir kitas objektyvias priežastis, kad užtikrinti racionalų lėšų panaudojimą ir darbų užbaigimą, savivaldybės Tarybos sprendimu darbai gali būti atliekami ne programoje nustatyto eiliškumo tvarka.

5. Prašymus dėl savivaldybės vietinės reikšmės kelių (gatvių) kapitalinio remonto, rekonstravimo, statybos ateinantiems metams gali pateikti visi juridiniai ir fiziniai asmenys iki einamųjų metų spalio 1 d. Vėliau pateikti prašymai nagrinėjami kitais ateinančiais metais.

6. Ukmergės rajono savivaldybės administracijos Statybos ir infrastruktūros skyrius ir nuolat veikianti Ukmergės rajono savivaldybės mero potvarkiu sudaryta darbo grupė Ukmergės rajono savivaldybės vietinės reikšmės kelių (gatvių) priežiūros ir plėtros klausimams spręsti, vadovaudamiesi šioje programoje nustatytais vertinimo kriterijais, kasmet iki sausio 31 d. patikslina programą ir pateikia Savivaldybės tarybai ją tvirtinti, kaip ateinančių metų programą.

7. Programos finansavimo lėšos naudojamos vietinės reikšmės keliams (gatvėms) su visais priklausiniais, techninėms eismo reguliavimo ir kitoms inžinerinėms saugaus eismo priemonėms projektuoti, kapitališkai remontuoti, rekonstruoti, statyti, inventorizuoti.

8. Statybos ir infrastruktūros skyrius organizuoja projektų, sąmatų ir techninių dokumentų rengimą, kartu su Viešųjų pirkimų skyriumi organizuoja viešuosius pirkimus ir sutarčių sudarymą su rangovais (tiekėjais), organizuoja darbų kokybės kontrolę, techninę priežiūrą, organizuoja statybą leidžiančių ir statybos užbaigimo dokumentų rengimą, tikrina rangovų (tiekėjų) pateiktus atsiskaitymo dokumentus ir teikia juos Apskaitos poskyriui, kuris pagal pateiktus atsiskaitymo dokumentus atsiskaito su rangovais.



Ukmergės rajono savivaldybės vietinės reikšmės
kelių (gatvių) kapitalo investicijų programos
1 priedas

**1 dalis: Kaimo seniūnijų bazinių gyvenviečių gatvių kapitalinio remonto, rekonstravimo,
statybos darbų eiliškumo vertinimo kriterijai**

Nr.	Balų suteikimas	Vertinimo kriterijai
1.	Projekto tęstinumas	projektas pradėtas ir bus įgyvendintas per 1 metus arba iš dalies bus finansuojamas LAKD lėšomis - 3 balai; projektas pradėtas ir bus įgyvendintas per 2 metus - 2 balai; projektas nepradėtas - 0 balų.
2.	Gatvės klasifikacija	valstybinės reikšmės - 3 balai; viešasis - 2 balai; vidaus - 1 balas.
3.	Gatvės kategorija	C2 ir aukštesnė - 4 balai; D1 - 3 balai; D2 - 2 balai; D3 - 1 balas.
4.	Vandentiekio, buitinių nuotekų, lietaus nuotekų, gatvių apšvietimo, dujotiekio tinklai	esami nauji tinklai - po 3 balus; projektuojami tinklai - po 2 balus; esami seni tinklai - po 1 balą; nėra ir nenumatyti įrengti tinklai - po 0 balų. Vartotojų prisijungimo prie esamų (vandentiekio ir buitinių nuotekų) tinklų intensyvumas 100% - po 5 balus, 0% - po 0 balų, kiti balai nustatomi interpoliuojant priklausomai nuo vartotojų prisijungimo prie esamų tinklų intensyvumo, %
5.	Ryšių tinklai	esami tinklai - 1 balas; neįrengti tinklai - 0 balų.
6.	Verslo zonos	yra verslo zonų (įmonės, parduotuvės ir pan.) - 1 balas; nėra verslo zonų - 0 balų.
7.	Privažiavimas prie visuomeninių pastatų, statinių	yra visuomeninių pastatų - 1 balas; nėra visuomeninių pastatų - 0 balų.
8.	Visuomeninio transporto maršrutai, tranzitas	yra visuomeninio transporto maršrutai, tame tarpe mokyklinių autobusų, tranzitas - 1 balas; nėra visuomeninio transporto maršrutų - 0 balų.
9.	Gatvės užstatymas	dvipusis gatvės užstatymas - 1 balas; vienpusis gatvės užstatymas - 0 balų.
10.	Kitos lėšos (verslo, gyventojų ir pan.)	virš 50% nuo sąmatinės vertės - 10 balų, 0% - 0 balų; kiti balai nustatomi interpoliuojant priklausomai nuo kitų lėšų dydžio % nuo planuojamos darbų vertės.
11.	Iš viso (balų)	sumuojami balai nuo 1. iki 11. eilutės; maksimali balų suma - 50 balų.




Ukmergės rajono savivaldybės vietinės reikšmės kelių (gatvių) kapitalo investicijų programos

1 dalis: Kaimo seniūnijų bazinių gyvenviečių gatvių kapitalinio remonto, rekonstravimo, statybos darbai

Eil. Nr.	Objekto pavadinimas	Esami gatvės (šaligatvio) parametrai			Vertinimo balų skaičius
		ilgis, km	plotis, m	esama danga	
1.	Pėščiųjų ir dviračių takas Pergalės g., Veprių mstl. (Ve-38)	0,55	2,5	nėra	26,10
2.	Pėščiųjų ir dviračių takas Šventosios g., Veprių mstl.	0,215	2,5	nėra	25,45
3.	Pėščiųjų ir dviračių takas Ukmergės g., Veprių mstl.	0,5	2,5	nėra	25,30
4.	Pėščiųjų ir dviračių takas Ukmergės g., Taujėnų mstl. (Ta-74)	1,92	2,5	betoninės plytelės	23,80
5.-6.	Taikos g., Vidiškių mstl., (Nr.Vi-68)	0,75	6,0	žvyras	20,60
5.-6.	Žvejų g., Žemaitkiemio mstl., (Žm-48)	0,35	6,0	asfaltas	20,60
7.	Miškių g., Taujėnų k. (Ta-63)	0,2	4,0	žvyras	20,30
8.	Pirties g., Žemaitkiemio mstl., (Žm-45)	0,31	6,0	asfaltas	20,20
9.	Pergalės g., Pabaisko mstl., (Nr.Pa-58)	0,7	6,0	asfaltas	20,15
10.	Mechanizatorių g. Taujėnų k. (Ta-68)	0,6	5,0	žvyras	19,50
11.	Mokyklos g., Žemaitkiemio mstl., (Nr. Žm-41)	0,43	6,0	asfaltas	19,15
12.	Liepų g., Vidiškių mstl., (Vi-65)	0,8	6,0	žvyras	18,75
13.	Veterinarijos g. (Žvejų g.), Taujėnų mstl. (Ta-76)	0,4	4,0	žvyras	18,70
14.	Beržų g., Vidiškių mstl., (Nr.Vi-09)	0,78	4,0	žvyras	18,15
15.	Žalgirio g. Deltuvos mstl. (kelio Paliepė-Žalgiriai Nr. De-28 tęsinys)	0,2	4,0	žvyras	17,65
16.-17.	Butkiškių g., Lyduokių mstl., (Nr. Ly-46)	0,5	4,0	asfaltas	17,00
16.-17.	Kalno g., Taujėnų k., (Nr.Ta-67),	0,2	4,0	žvyras	17,00
18.	Šviesos g. Vidiškiai, (Nr. Vi-67)	0,78	6,0	žvyras	16,35
19.-20.	Tvenkinio g. atkarpa link Gėlių g., Deltuvos mstl., (Nr.De-82)	0,18	4,0	žvyras	15,00
19.-20.	Kaštonų g., Lyduokių mstl., (Nr. Ly-48)	0,6	4,0	žvyras	15,00
21.	Darbininkų g., Taujėnų mstl. (Nr.Ta-64)	0,3	4,0	žvyras	14,90
22.	Topolių g., Siesikų mstl., (Nr.Si- 41)	0,6	6,0	asfaltas	13,35
23.	Mokyklos g., Liaušių k., (Nr.Še-43)	0,91	5,0	asfaltas	13,00
24.	Molėtų g., Želvos mstl., (Nr.Žl-52)	1,0	5,0	asfaltas	12,85
25.	Vintaros g., Pabaisko mstl., (Nr.Pa-59)	0,6	6,0	asfaltas	12,65
26.	Barų g., Siesikų mstl., (Nr.Si-32)	0,28	6,0	žvyras	12,00
27.	Žiedo g., Želvos mstl., (Nr.Žl-62)	0,72	4,5	asfaltas	11,50
28.-29.	Kaštonų skgt., Deltuvos mstl., (Nr. De-78)	0,15	4,0	žvyras	10,00
28.-29.	Liepų g., Liaušių k., (Nr.Še-42)	0,4	5,0	asfaltas	10,00
30.	Bažnyčios g., Pabaisko mstl., (Nr.Pa-54)	0,72	5,0	asfaltas	7,00

Iš viso:



**2 dalis: Kaimo seniūnijų gyvenviečių gatvių kapitalinio remonto, rekonstravimo,
statybos darbų eiliškumo vertinimo kriterijai**

Eil. Nr.	Balų suteikimas	Vertinimo kriterijai
1.	Projekto tęstinumas	projektas pradėtas ir bus įgyvendintas per 1 metus arba iš dalies bus finansuojamas LAKD lėšomis - 3 balai; projektas pradėtas ir bus įgyvendintas per 2 metus - 2 balai; projektas nepradėtas - 0 balų.
2.	Gatvės klasifikacija	valstybinės reikšmės - 3 balai; viešasis - 2 balai; vidaus - 1 balas.
3.	Gatvės kategorija	C2 ir aukštesnė - 4 balai; D1 - 3 balai; D2 - 2 balai; D3 - 1 balas.
4.	Vandentiekio, buitinių nuotekų, lietaus nuotekų, gatvių apšvietimo, dujotiekio tinklai	esami nauji tinklai - po 3 balus; projektuojami tinklai - po 2 balus; esami seni tinklai - po 1 balą; nėra ir nenumatyti įrengti tinklai - po 0 balų. vartotojų prisijungimo prie esamų (vandentiekio ir buitinių nuotekų) tinklų intensyvumas 100% - po 5 balus, 0% - po 0 balų, kiti balai nustatomi interpoliuojant priklausomai nuo vartotojų prisijungimo prie esamų tinklų intensyvumo, %
5.	Ryšių tinklai	esami tinklai - 1 balas; neišrengti tinklai - 0 balų.
6.	Gatvių su asfaltbetonio danga kiekis % nuo bendro gyvenvietės gatvių tinklo	0% - 10 balų; 100% - 0 balų; kiti balai nustatomi interpoliuojant priklausomai nuo gatvių su asfaltbetonio danga kiekio % nuo bendro gyvenvietės gatvių tinklo
7.	Verslo zonos	yra verslo zonų (įmonės, parduotuvės ir pan.) - 1 balas; nėra verslo zonų - 0 balų.
8.	Privažiavimas prie visuomeninių pastatų, statinių	yra visuomeninių pastatų - 1 balas; nėra visuomeninių pastatų - 0 balų.
9.	Visuomeninio transporto maršrutai, tranzitas	yra visuomeninio transporto maršrutai, tame tarpe mokyklinių autobusų, tranzitas - 1 balas; nėra visuomeninio transporto maršrutų - 0 balų.
10.	Gatvės užstatymas	dvipusis gatvės užstatymas - 1 balas; vienpusis gatvės užstatymas - 0 balų.
11.	Kitos lėšos (verslo, gyventojų ir pan.)	virš 50% nuo sąmatinės vertės - 10 balų, 0% - 0 balų; kiti balai nustatomi interpoliuojant priklausomai nuo kitų lėšų dydžio % nuo planuojamos darbų vertės.
12.	Iš viso (balų)	sumuojami balai nuo 1. iki 11. eilutės; maksimali balų suma - 60 balų.



**Ukmergės rajono savivaldybės vietinės reikšmės kelių (gatvių) kapitalo investicijų programos
2 dalis: Kaimo seniūnijų gyvenviečių gatvių kapitalinio remonto, rekonstravimo,
statybos darbai**

Eil. Nr.	Objekto pavadinimas	Esami gatvės (šaligatvio) parametrai			Vertinimo balų skaičius
		ilgis, km	plotis, m	esama danga	
1.	V.Bergo g. Rečionių gyv., (Nr. Vi-51)	0,3	6,0	žvyras	29,20
2.	Laukų g. Rečionių gyv., (Nr. Vi-53)	0,51	5,0	žvyras	27,70
3.	Lakštingalų g. Rečionių gyv. (Nr. Vi-52)	0,36	5,0	žvyras	27,35
4.	Storės g. Žeimių k. (Nr. Pi1-27)	0,31	7,0	žvyras	25,00
5.-6.	Naujoji g., Tulpiakiemio k. (Nr.Si- 45)	0,17	6,0	žvyras	24,00
5.-6.	Tulpių g., Tulpiakiemio k. (Nr.Si- 47)	0,43	6,0	žvyras	24,00
7.	Gėlių g. Pageležių k. (Nr. Ve-46)	0,67	5,0	žvyras	23,00
8.	Mažoji g. Pageležių k. (Nr. Ve-47)	0,16	5,0	žvyras	21,00
9.	Jonuškų g. Leonpolio k. (kelio Jonuškos-Dainava Nr. De-58 tęsinys)	0,95	5,0	žvyras	20,00
10.	Draugystės g. Laičių k. (Nr. Pi1-17)	0,32	5,0	žvyras	19,65
11.	Liepų g. Mikėnų k. (kelio Kiškeliškis - Mikėnai Nr. Si-14 tęsinys)	0,38	5,0	žvyras	19,00
12.	Ateities g. Inkilų k. (Nr. Ly-40)	0,62	5,0	žvyras	18,00
13.	Jogvilų g. Jogvilų k. (Nr. Ly-42)	0,9	4,0	žvyras	17,00
14.	Pagirėlių g. Tulpiakiemio k. (Nr.Si-46)	0,57	6,0	žvyras	16,95
15.	Nemuno g. Žeimių k. (Nr. Pi1-25)	0,63	5,0	žvyras	16,50
16.	Vyšnių g. Šešuolių mstl., (Nr.Še-53)	0,24	5,0	asfaltas	16,05
17.	Šermukšnių g. Krikštėnų k. (Nr. Pi2-40)	0,22	5,0	žvyras	16,00
18.	Parko g. Šešuolių mstl., (Nr.Še-49)	0,23	5,0	asfaltas	15,70
19.	Laukų g., Šešuolių k. (Nr.Še-47)	0,82	5,0	žvyras	15,70
20.	Dvaro g. Laumėnų k. (Nr. ŽI-39)	0,4	4,5	žvyras	15,35
21.	Sodo g., Šešuolių k. (Nr.Še-51)	0,27	5,0	žvyras	14,70
22.	Ežero g. Obelių k. (Nr. Pi1-22)	0,34	7,0	žvyras	14,50
23.	Taikos g. Jakutiškių k.(De-92)	0,2	4,0	žvyras	14,50
24.	Ažuolų g. Krikštėnų k. (Nr. Pi2-23)	0,95	5,0	žvyras	14,35
25.	Alaušo g. Martnonių k. (kelio Martnonys-Alaušai Nr. Žm-19 tęsinys)	0,35	5,0	žvyras	14,00
26.	Butkūnėlių g. Tolučių k. (Nr. ŽI-44)	0,5	4,0	asfaltas	13,90
27.	Bokšto g. Vaitkuškio k. (Nr.Pa-62)	0,4	4,0	žvyras	13,10
28.	Parko g. Vaitkuškio k. (Nr. Pa-63)	0,75	4,0	žvyras	13,10
29.	Skaciūnų g. Virkščių k. (Nr. Ly-60)	0,5	5,0	asfaltas	13,00
30.	Tvenkinio g. Leonpolio k. (Nr. De-99)	0,28	4,0	žvyras	13,00
31.	Alyvų g. Tolučių k. (Nr. ŽI-43)	0,42	4,5	žvyras	11,10
32.	Daratlaukio g. Virkščių k. (Nr. Ly-59)	0,4	5,0	žvyras	11,00
33.	Šilinių g. Radiškio k., (Nr Žm-06)	0,35	6,0	žvyras	10,90
34.	Žirgyno g. Radiškio k. (kelio Radiškis-Girlaukiai-Trakiniai Nr. Žm-05 tęsinys)	0,3	6,0	žvyras	9,90
35.	Dvaro g. dalis (kelio Minderiškiai-Sližiai-Kultuvėnai-Sližiai Nr.Ve-10 tęsinys), Kultuvėnų k.	0,55	5,0	žvyras	9,00
36.	Sodžiaus g. Bajorų k. (Nr. ŽI-38)	0,5	4,5	žvyras	9,00


Iš viso:

16,25



**3 dalis: Vietinių kelių kapitalinio remonto, rekonstravimo, statybos darbų
eiliškumo vertinimo kriterijai**

Eil. Nr.	Balų suteikimas	Vertinimo kriterijai
1.	Vidutinis metinis paros eismo intensyvumas (VMPEI), aut./paraž	350 aut./paraž - 70 balų, 0 aut./paraž - 0 balų; kiti balai nustatomi interpoliuojant priklausomai nuo VMPEI vertinamame kelyje
2.	Projekto testinumas	projektas bus įgyvendintas per 1 metus - 2 balai, projektas bus įgyvendintas per 2 metus - 1 balas; projektas bus įgyvendintas daugiau kaip per 2 metus - 0 balų.
3.	Kelio klasifikacija	viešasis kelias - 2 balai, vidaus kelias - 1 balai
4.	Kelio kategorija	Iv kategorija - 3 balai, IIv kategorija - 2 balai, IIIv kategorija - 1 balas
5.	Verslo zonos	yra verslo zonų (įmonės, parduotuvės ir pan.) - 1 balas, nėra verslo zonų - 0 balų
6.	Privažiavimas prie visuomeninių pastatų, statinių	yra visuomeninių pastatų, statinių - 1 balas, nėra visuomeninių pastatų, statinių - 0 balų
7.	Visuomeninio transporto maršrutai, tranzitas	yra visuomeninio transporto maršrutai, tame tarpe mokyklinių autobusų, tranzitas - 1 balas; nėra visuomeninio transporto maršrutų, tame tarpe mokyklinių autobusų, tranzito - 0 balų
8.	Kitos lėšos (verslo, gyventojų ir pan.)	virš 50% sąmatinės vertės - 20 balų, 0% - 0 balų; kiti balai nustatomi interpoliuojant priklausomai nuo kitų lėšų dydžio % nuo planuojamos darbų vertės
9.	Iš viso (balų)	sumuojami balai nuo 1. iki 8. stulpelio; maksimali balų suma - 100 balų.



Ukmergės rajono savivaldybės vietinės reikšmės kelių (gatvių) kapitalo investicijų programos

**3 dalis: Vietinių kelių kapitalinio remonto, rekonstravimo,
statybos darbai**

Eil. Nr.	Objekto pavadinimas	Esami gatvės (šaligatvio) parametrai			Vertinimo balų skaičius
		ilgis, km	plotis, m	esama danga	
1.	Kelias Vidiškiai - Jasiuliškis - Šleniai (Nr. Vi-08), Vidiškių sen.	2,91	7,0	žvyras	75,8
2.	Naceliškiai - Vinkšniškiai - Smilgiai (Nr. Pa-07) iki dumblo aikštelės, Pabaisko sen.	0,5	6,0	žvyras	62,4
3.	Pagojė - Leonpolis (Nr. De-60), Deltuvos sen.	1,29	6,0	žvyras	58,2
4.	Vepriai - Sietynai - Rizgonys (Nr. Ve-26), Veprių sen.	1,8	6,0	žvyras	43,6
5.	Jonuškos - Dainava kelio (Nr. De-58) ruožas nuo Jonušų k. iki Leonpolio k., Deltuvos sen.	1,25	6,0	žvyras	43,2
6.	Utenos kelias - Zujai (Nr. Vi-31), Vidiškių sen.	0,77	5,0	žvyras	40,0
7.	Vepriai - Užušiliai (Veprių mstl. ribose) (Nr. Ve-06), Veprių sen.	0,16	4,0	žvyras	37,0
8.	Liaušiai - Pilionys (Nr. Še-23), Šešuolių sen.	2,5	5,0	žvyras	36,4
9.	Utenos kelias - Rečionys (Nr. Vi-22), Vidiškių sen.	3,49	6,0	žvyras	34,2
10.	Jakutiškiai - Bernotiškiai (Nr. De-10), Deltuvos sen.	3,31	7,0	žvyras	31,0
11.	Antakalnis III - Alionys (Nr. Pi2-11), Pivonijos sen.	2,46	7,0	žvyras	30,2
12.	Vidiškiai - Šventupė per Liūnelius (Nr. Vi-12), Vidiškių sen.	1,45	6,0	žvyras	29,6
13.	Minderiškiai - Sližiai - Kultuvėnai - Sližiai (Nr. Ve-10), Veprių sen.	3,0	7,0	žvyras	28,4
14.	Varlėnai - Viškonys (Nr. Ta-25), Taujėnų sen.	1,09	6,0	žvyras	28,2
15.	Virkščiai - Valai (iki seniūnijos ribos) (Nr. Ly-29), Lyduokių sen.	1,75	5,0	žvyras	27,4
16.	Čebatoriškių k. - Šalnų k. pabaiga (Nr. Ta-40) Taujėnų sen.	2,14	6,0	žvyras	26,8
17.	Nuotekai - Inkilai (Nr. Ly-09), Lyduokių sen.	3,67	6,0	žvyras	26,2
18.	Daumantiškių k. kelias (Nr. Pa-29), Pabaisko sen.	1,03	6,0	žvyras	26,0
19.	Ukmergė - apvažiavimas per Tvarkus (Vi-37), Vidiškių sen.	1,26	6,0	žvyras	25,8
20.	Pamūšis - seniūnijos riba (Nr. Ta-47), Taujėnų sen.	1,69	9,0	žvyras	25,6
21.	Jakutiškiai - Atkočiai (Nr. De-11), Deltuvos sen.	3,83	7,0	žvyras	25,0
22.	Vepriai - Rizgonys pro Veprių ežerą (Nr. Ve-24), Veprių sen.	2,0	6,0	žvyras	23,0
23.	Uličnikai - Deltuvėlė - Pašilė (Nr. Pa-12) (per Deltuvėlę), Pabaisko sen.	0,83	8,0	žvyras	23,0
24.	Knyzlaukio kelio (Nr. Ve-08) dalis, Veprių sen.	3,0	5,0	žvyras	22,2
25.	Lėnas-Miškiniai iki kapinių (Nr. Ta-07), Taujėnų sen.	0,9	6,0	žvyras	21,8

26.	Liaušiai-Paškonys (Nr. Še-09), Šešuolių sen.	2,64	6,0	žvyras	21,4
27.	Valai - Avižieniai - Klepšiai (Nr. Žm-17), Žemaitkiemio sen.	1,0	6,0	žvyras	21,2
28.	Alionys - Bagužiškis (Nr. Pi2-17), Pivonijos sen.	4,08	6,0	žvyras	20,0
29.	Inkilai - Molėtų kelias (Nr. Ly-10), Lyduokių sen.	0,65	6,0	žvyras	19,0
30.	Kiškeliškis - Mikėnai (Nr. Si-14), Siesikų sen.	1,3	6,0	žvyras	18,8
31.	Virkščiai - Šeimyniškiei - Paškonys (iki seniūnijos ribos) (Nr. Ly-32) Lyduokių sen.	1,8	5,0	žvyras	18,2
32.	Kelias link Jurgelionių k. kapinių (per kaimą) (Nr. Ta-14), Taujėnų sen.	0,9	5,0	žvyras	17,6
33.	Vareikiai - Občiai (Nr. Pi1-06), Pivonijos sen.	3,07	7,0	žvyras	17,4
34.	Butkūnai - Slabada (Nr. Še-06), Šešuolių sen.	2,17	5,0	žvyras	17,4
35.- 37.	Asfaltbetonio bazė - Jogvilai (Nr. Ly-05), Lyduokių sen.	0,83	5,0	žvyras	17,2
35.- 37.	Mėgučiai - Janušiškės (Nr. Še-12), Šešuolių sen.	0,79	6,0	žvyras	17,2
35.- 37.	Siesartis - Radiškis (Nr. Žm-02), Žemaitkiemio sen.	4,32	6,0	žvyras	17,2
38.	Kelias į Pabaisko mūšio vietą (Nr. Pa-17), Pabaisko sen.	0,7	5,0	žvyras	16,6
39.	Bastūnai I - Žvynėnai (Nr. Žl-15), Želvos sen.	3,52	7,0	žvyras	14,2
40.	Namikiai - Užupušiai iki kapinių (Nr. Ta-76), Taujėnų sen.	0,6	5,0	žvyras	14,2
41.	Kelias per Dvarinių k. (Nr. Še-16), Šešuolių sen.	0,66	6,0	žvyras	13,8
42.	Tulpiakėmis-Meškučiai (Nr. Si-07), Siesikų sen.	2,0	6,0	žvyras	13,6
43.- 44.	Berzgainiai - Balandžiai (Nr. Žm-23), Žemaitkiemio sen.	5,11	6,0	žvyras	13,4
43.- 44.	Baleliai - Varlėnai (Nr. Ta-23), Taujėnų sen.	2,68	5,0	žvyras	13,4
45.	Kazliškiei - Makiūgaliai (Nr. Žl-05), Želvos sen.	6,08	6,0	žvyras	12,2
46.	Girgždžiai - Bagužiškiai (Nr. Pa-20) (per Girgždžius), Pabaisko sen.	0,65	5,0	žvyras	10,0
47.- 48.	Mateikiškiai-Dvareliškiei (Nr. Še-25), Šešuolių sen.	1,24	6,0	žvyras	9,2
47.- 48.	Sargeliai - Nenortai per Sargelius (Nr. Pa-10), Pabaisko sen.	0,5	6,0	žvyras	9,2
49.	Jutkonys - Totoriškiei (Nr. Pa-37), Pabaisko sen.	3,2	5,0	žvyras	8,2
50.	Šinkūnai - Garbuva (Nr. Si-20), Siesikų sen.	0,29	4,5	žvyras	8,2
51.	Mažeikiškių k. kelias (Nr. Pa-26), Pabaisko sen.	0,82	4,0	žvyras	6,8
52.	Belazariškiai - Tarakai (Nr. Si-26), Siesikų sen.	3,76	6,0	žvyras	6,2
53.	Kelias per Daugalių mišką (Si-22), Siesikų sen.	2,91	5,0	žvyras	5,0

Iš viso:



**4 dalis: Miesto seniūnijos gatvių gatvių kapitalinio remonto, rekonstravimo,
statybos darbų eiliškumo vertinimo kriterijai**

**4.1. Miesto seniūnijos pagrindinių (B kategorijos), aptarnaujančių (C kategorijos), pagalbinių
(D kategorijos), atliekančių funkcinių ir kompozicinių ašių funkcijas, gatvių,
pagrindinių pėsčiųjų ir dviračių takų (E kategorija) kapitalinio remonto, rekonstravimo,
statybos darbų eiliškumo vertinimo kriterijai**

Eil. Nr.	Balų suteikimas	Vertinimo kriterijai
1.	Projekto tęstinumas	projektas pradėtas ir bus įgyvendintas per 1 metus arba iš dalies bus finansuojamas LAKD lėšomis - 3 balai; projektas pradėtas ir bus įgyvendintas per 2 metus - 2 balai; projektas nepradėtas - 0 balų.
2.	Gatvės klasifikacija	valstybinės reikšmės - 3 balai; viešasis - 2 balai; vidaus - 1 balas.
3.	Gatvės kategorija	C2 ir aukštesnė, E1 - 4 balai; D1 - 3 balai; D2 - 2 balai; D3 - 1 balas.
4.	Vandentiekio, buitinių nuotekų, lietaus nuotekų, gatvių apšvietimo, dujotiekio tinklai	esami nauji tinklai - po 3 balus; projektuojami tinklai - po 2 balus; esami seni tinklai - po 1 balą; nėra ir nenumatyti įrengti tinklai - po 0 balų.
5.	Ryšių tinklai	esami tinklai - 1 balas; neišrengti tinklai - 0 balų.
6.	Verslo zonos	yra verslo zonų (įmonės, parduotuvės ir pan.) - 1 balas; nėra verslo zonų - 0 balų.
7.	Privažiavimas prie visuomeninių pastatų, statinių	yra visuomeninių pastatų - 1 balas; nėra visuomeninių pastatų - 0 balų.
8.	Visuomeninio transporto maršrutai, tranzitas	yra visuomeninio transporto maršrutai, tame tarpe mokyklinių autobusų, tranzitas - 1 balas; nėra visuomeninio transporto maršrutų - 0 balų.
9.	Gatvės užstatymas	dvipusis gatvės užstatymas - 1 balas; vienpusis gatvės užstatymas - 0 balų.
10.	Kitos lėšos (verslo, gyventojų ir pan.)	virš 50% nuo sąmatinės vertės - 10 balų, 0% - 0 balų; kiti balai nustatomi interpoliuojant priklausomai nuo kitų lėšų dydžio % nuo planuojamos darbų vertės.
11.	Iš viso (balų)	sumuojami balai nuo 1. iki 10. eilutės; maksimali balų suma - 40 balų.



Ukmergės rajono savivaldybės vietinės reikšmės kelių (gatvių) kapitalo investicijų programos

4.1 dalis: Miesto seniūnijos pagrindinių (B kategorijos), aptarnaujančių (C kategorijos), pagalbinių (D kategorijos), atliekančių funkcinį ir kompozicinių ašių funkcijas, gatvių, pagrindinių pėsčiųjų ir dviračių takų (E kategorija) kapitalinio remonto, rekonstravimo, statybos darbai

Eil. Nr.	Objekto pavadinimas	Esami gatvės (šaligatvio) parametrai			Vertinimo balų skaičius
		ilgis, km	plotis, m	esama danga	
1.	Deltuvos g. (Nr. Uk-27-2), Ukmergės m.	1,807	6,5-10,0	asfaltbetonis (betoninės plytelės)	21
2.	Antakalnio g. (šaligatviai) (Nr. Uk-9), Ukmergės m.	1,54	1,0-2,0	asfaltbetonis, betoninės plytelės	21
3.	Veterinarijos g. (Nr. Uk-158), Ukmergės m.	0,627	5,5	asfaltbetonis (betoninės plytelės)	20
4.	Vasario 16-osios g. (Nr. Uk-141), Ukmergės m.	0,878	5,0-8,0	asfaltbetonis (betoninės plytelės)	19
5.-6.	Paupio g. (Nr. Uk-101), Ukmergės m.	1,096	5,5-6,0	asfaltbetonis	19
5.-6.	Klaipėdos g. (Nr. Uk-60), Ukmergės m.	1,299	6,0-8,0	asfaltbetonis, žvyras (betoninės plytelės)	19
7.	Ramygalos g. (Nr. Uk-159), Ukmergės m.	1,647	7,5	asfaltbetonis (betoninės plytelės)	19
8.-9.	J.Basanavičiaus g. tarp Vaižganto g. ir S.Daukanto g. (Uk-15), Ukmergės m.	0,365	6,0	asfaltbetonis (betoninės plytelės)	18
8.-9.	A.Smetonos g. (Uk-135), Ukmergės m.	1,05	6,0	asfaltbetonis (betoninės plytelės)	18
10.	Pašilės g. (Nr. Uk-100), Ukmergės m.	1,473	6,5-7,0	asfaltbetonis (asfaltbetonis)	17
11.	Sodų g. (Nr. Uk-137), Ukmergės m.	0,307	6,0	asfaltbetonis (betoninės plytelės)	16
12.	Vilniaus g. (šaligatviai) (Nr. Uk-164), Ukmergės m.	2,9	1,0-2,0	betoninės plytelės, asfaltbetonis	15
13.	Miškų g. (Nr. Uk-90), Ukmergės m.	0,914	4,0-7,0	asfaltbetonis (betoninės plytelės)	15
14.	Draugystės g. (Nr. Uk-31), Ukmergės m.	0,823	7,0-8,0	asfaltbetonis (betoninės plytelės)	14

15.	Linų g. (Nr. Uk-77), Ukmergės m.	1,594	5,0-6,8	asfaltbetonis (asfaltbetonis, betoninės plytelės)	13
16.	Šviesos g. (Nr. Uk-141) tarp Vaižganto g. ir Vytauto g., Ukmergės m.	0,359	6,4	asfaltbetonis (asfaltbetonis, betoninės plytelės)	11
17.	Pėsčiųjų - dviračių takas nuo Vilniaus g. iki hipodromo, Ukmergės m.	1,7	-	-	9


Iš viso:

20,379



**4.2. Miesto seniūnijos pagalbinių (D kategorijos) gatvių su žvyro danga, paskirstančių
transporto srautus į smulkias teritorijas, pagrindinių pėsčiųjų ir dviračių takų
kapitalinio remonto, rekonstravimo, statybos darbų eiliškumo vertinimo kriterijai**

Eil. Nr.	Balų suteikimas	Vertinimo kriterijai
1.	Projekto tęstinumas	projektas pradėtas ir bus įgyvendintas per 1 metus - 3 balai; projektas pradėtas ir bus įgyvendintas per 2 metus - 2 balai; projektas nepradėtas - 0 balų.
2.	Gatvės klasifikacija	valstybinės reikšmės - 3 balai; viešasis - 2 balai; vidaus - 1 balas.
3.	Gatvės kategorija	C2 ir aukštesnė - 4 balai; D1 - 3 balai; D2 - 2 balai; D3 - 1 balas.
4.	Vandentiekio, buitinių nuotekų, lietaus nuotekų, gatvių apšvietimo, dujotiekio tinklai	esami nauji tinklai - po 3 balus; projektuojami tinklai - po 2 balus; esami seni tinklai - po 1 balą; nėra ir nenumatyti įrengti tinklai - po 0 balų.
5.	Ryšių tinklai	esami tinklai - 1 balas; neįrengti tinklai - 0 balų.
6.	Verslo zonos	yra verslo zonų (įmonės, parduotuvės ir pan.) - 1 balas; nėra verslo zonų - 0 balų.
7.	Privažiavimas prie visuomeninių pastatų, statinių	yra visuomeninių pastatų - 1 balas; nėra visuomeninių pastatų - 0 balų.
8.	Visuomeninio transporto maršrutai, tranzitas	yra visuomeninio transporto maršrutai, tame tarpe mokyklinių autobusų, tranzitas - 1 balas; nėra visuomeninio transporto maršrutų - 0 balų.
9.	Gatvės užstatymas	dvipusis gatvės užstatymas - 1 balas; vienpusis gatvės užstatymas - 0 balų.
10.	Kitos lėšos (verslo, gyventojų ir pan.)	virš 50% nuo sąmatinės vertės - 10 balų, 0% - 0 balų; kiti balai nustatomi interpoliuojant priklausomai nuo kitų lėšų dydžio % nuo planuojamos darbų vertės.
11.	Iš viso (balų)	sumuojami balai nuo 1. iki 10. eilutės; maksimali balų suma - 40 balų.



Ukmergės rajono savivaldybės vietinės reikšmės
kelių (gatvių) kapitalo investicijų programos
10 priedas

Ukmergės rajono savivaldybės vietinės reikšmės kelių (gatvių) kapitalo investicijų programos

**4.2. dalis: Miesto seniūnijos pagalbinių (D kategorijos) gatvių su žvyro danga, paskirstančių
transporto srautus į smulkias teritorijas, pagrindinių pėsčiųjų ir dviračių takų
kapitalinio remonto, rekonstravimo, statybos darbai**

Eil. Nr.	Objekto pavadinimas	Esami gatvės (šaligatvio) parametrai			Vertinimo balų skaičius
		ilgis, km	plotis, m	esama danga	
1.	Matininkų g. (Nr. Uk-83)	0,41	5,5	žvyras	29,00
2.	Slėnio g. (Nr. Uk-133)	0,25	5,0	žvyras	24,80
3.	Viržių g. (Nr. Uk-168) tarp Purienu g. ir Dobilų g.	0,37	5,5	žvyras	23,65
4.	Krekšlių skg. (Nr. Uk-66)	0,13	4,0	žvyras	23,00
5.	Lazdynų g. (Nr. Uk-73)	0,17	5,0	žvyras	23,00
6.	Šaltalankių g. (Nr. Uk-122)	0,38	5,0	žvyras	21,60
7.	Nuoteku g. (Nr. Uk-94) tarp Jaunimo g. ir Draugystės g.	0,92	-	žvyras	21,20
8.	Mildos g. (Nr. Uk-88)	0,23	4,5	žvyras	21,00
9.	Ramybės skg. (Nr. Uk-117)	0,18	3,5-4,5	žvyras	20,8
10.-11.	Vienkiemio g. (Nr. Uk-159)	0,64	6,0	žvyras	20,55
10.-11.	Žemaičių g. (Nr. Uk-173)	0,73	5,0	žvyras	20,55
12.	Topolių g. (Nr. Uk-143)	0,28	5,0	žvyras	20,4
13.	Vėjų g. (Nr. Uk-157)	0,27	4,0	žvyras	20,25
14.	Tvenkinių g. (Nr. Uk-148)	0,54	5,0	žvyras	20,20
15.- 16.	Kranto g. (Nr. Uk-63)	0,37	4,0	žvyras	20,00
15.- 16.	Pramonės g. (Nr. Uk-111)	0,37	5,0	žvyras	20,00
17.	Pabaisko g. (Nr. Uk-23)	0,23	4,0	žvyras	19,50
18.	Kareivinių g. tarp Baranausko g. ir Kareivinių g. 51	0,46	5,0	žvyras	19,45
19.	Gėdimino skg. (Nr. Uk-36)	0,14	3,0	žvyras	19,25
20.- 22.	Įvažiavimas link Šventosios upės Gruodžio 17-osios g. (Nr. Uk-44-3)	0,15	4,0	žvyras	19,00
20.- 22.	Molėtų g. (Nr. Uk-91)	0,08	3,5	žvyras	19,00
20.- 22.	Smilgų g. (Nr. Uk-136)	0,34	5,0	žvyras	19,00
23.- 24.	Alytaus g. (Nr. Uk-4)	0,51	5,0	žvyras	18,50
23.- 24.	Artilerijos g. (Nr. Uk-)	0,32	5,0	žvyras	18,50
25.	Vilties g. (Nr. Uk-165)	0,58	6,0	žvyras	18,30
26.- 31.	Artilerijos skg. (Nr. Uk-)	0,22	4,5	žvyras	18,00
26.- 31.	Bugenėlių g. (Nr. Uk-20)	0,49	4,5	žvyras	18,00
26.- 31.	Eglių g. (Nr. Uk-33)	0,21	5,0	žvyras	18,00
26.- 31.	Kapinės g. (Nr. Uk-55)	0,41	4,5	žvyras	18,00
26.- 31.	Statybininkų g. (Nr. Uk-138)	0,23	5,0	žvyras	18,00

26.- 31.	Vasarnamių g. (Nr. Uk-156)	0,38	5,0	žvyras	18,00
32.	Šermukšnių g. (Nr. Uk-126)	0,14	5,0	žvyras	17,70
33.	Dobilų g. (Nr. Uk-30)	0,29	5,0	žvyras	17,65
34.	Taikos g. (Nr. Uk-142)	0,35	5,0	žvyras	17,60
35.	Jurginų g. (Nr. Uk-51) tarp Aguonų g. ir Gvazdikų g.	0,18	5,0	žvyras	17,50
36.	Pavasario g. (Nr. Uk-102)	1,00	4,5-5,0	žvyras	17,45
37.	Gogolio g. (Nr. Uk-42)	0,35	5,0	žvyras	17,40
38.	Trakų skg. (Nr. Uk-145)	0,23	4,5	žvyras	17,35
39.- 40.	Aušros g. (Nr. Uk-12)	0,19	4,5	žvyras	17,00
39.- 40.	Upelio g. (Nr. Uk-151)	0,08	4,5	žvyras	17,00
41.	Maironio skg. (Nr. Uk-81)	0,16	4,0	žvyras	16,85
42.	Smėlių g. (Nr. Uk-134)	0,26	4,5	žvyras	16,80
43.	Bugenių g. (Nr. Uk-21) tarp Bugenių Nr.61 ir Linų g.	0,49	5,0	žvyras	16,70
44.	Tvenkinių skg. (Nr. Uk-149)	0,1	4,5	žvyras	16,60
45.	Tujų g. (Nr. Uk-146)	0,4	5,0	žvyras	16,20
46.	Dirvonų g. (Nr. Uk-28) tarp Bugenių g. ir Trakų g.	0,16	4,0	žvyras	16,05
47.- 51.	Akloji g. (Nr. Uk-3)	0,15	4,0	žvyras	16,00
47.- 51.	Kaštonų g. (Nr. Uk-57)	0,13	5,0	žvyras	16,00
47.- 51.	Nuotekų skg. (Nr. Uk-95)	0,1	4,5	žvyras	16,00
47.- 51.	Pergalės g. (Nr. Uk-104)	0,39	5,0	žvyras	16,00
47.- 51.	Pirties g. (Nr. Uk-109)	0,07	4,0	žvyras	16,00
52.	Naujoji g. (Nr. Uk-92)	0,24	5,0	žvyras	15,80
53.	Aukštaičių g. (Nr. Uk-11)	0,29	5,0	žvyras	15,65
54.	Birutės g. (Nr. Uk-19)	0,76	4,0-5,0	žvyras	15,60
55.	Gėlių g. (Nr. Uk-37)	0,93	4,0-5,0	žvyras	15,55
56.	Vikių g. (Nr. Uk-162)	0,24	5,0	žvyras	15,50
57.	Medžiotojų g. (Nr. Uk-85)	0,07	4,0	žvyras	15,45
58.	Dzūkų g. (Nr. Uk-32)	0,38	5,0	žvyras	15,35
59.	Jogailos g. (Nr. Uk-50)	0,34	5,0	žvyras	15,15
60.- 62.	Dirvonų skg. (Nr. Uk-29)	0,15	4,0	žvyras	15,00
60.- 62.	Gražinos g. (Nr. Uk-43)	0,12	4,0-4,5	žvyras	15,00
60.- 62.	Kalvių g. (Nr. Uk-54)	0,14	4,0	žvyras	15,00
63.- 64.	Darbininkų g. (Nr. Uk-23)	0,34	4,0	lauko akmenys	14,60
63.- 64.	Santakos g. (Nr. Uk-123)	0,22	6,0	žvyras	14,60
65.	Vyšnių g. (Nr. Uk-169) tarp Atgimimo ir Nuotekų g.	0,44	5,0	žvyras	14,35
66.	Paparčių g. (Nr. Uk-99)	0,24	5,0	žvyras	14,30
67.- 68.	Jaunimo skg. (Nr. Uk-49)	0,15	4,0	žvyras	14,00
67.- 68.	Kalkių g. (Nr. Uk-52)	0,15	4,0	žvyras	14,00
69.	Ajerų g. (Nr. Uk-2)	0,6	4,0	žvyras	13,90
70.	Siauroji g. (Nr. Uk-127)	0,15	3,0-4,0	žvyras	13,85
71.	Žilvičių g. (Nr. Uk-178)	0,24	4,0	žvyras	13,65
72.	Trakų g. (Nr. Uk-144) už posūkio link Bugenių g.	0,17	4,0-5,0	žvyras	13,60
73.	S.Neries g. (Nr. Uk-93)	0,18	4,0-5,0	žvyras	13,00
74.	Lyduokių g. (Nr. Uk-75)	0,31	3,0-4,0	žvyras	12,70
75.- 76.	Kreivoji g. (Nr. Uk-64)	0,16	3,0	žvyras	11,00

75.- 76.	Lubinų g. (Nr. Uk-79)	0,16	4,0	žvyras	11,00
77.	Virėjų g. (Nr. Uk-167)	0,2	3,0	žvyras	9,30
78.	Kalno g. (Nr. Uk-53)	0,38	4,5	žvyras	9,00
79.	Senoji g. (Nr. Uk-125)	0,17	4,0-4,5	žvyras	8,30
80.	Kurklių g. (Nr. Uk-70)	0,16	4,0-4,5	žvyras	6,00
81.- 82.	Amatininkų g. (Nr. Uk-6)	0,12	3,0	žvyras	5,00
81.- 82.	Gružų g. (Nr. Uk-45)	0,1	3,0	žvyras	5,00
83.	Hipodromo g. (Nr. Uk-47)	1,12	6,0		4,75
84.- 86.	Daržų g. (Nr. Uk-25)	0,29	3,0-5,0	žvyras	4,00
84.- 86.	Pavasario skg. (Nr. Uk-103)	0,15	4,0	žvyras	4,00
84.- 86.	Pievų g. (Nr. Uk-105)	0,1	4,0	žvyras	4,00
87.- 89.	Gailių g. (Nr. Uk-34)	0,43	4,0	žvyras	3,00
87.- 89.	Pamiškės g. (Nr. Uk-98)	0,14	-	be dangos	3,00
87.- 89.	Žalioji g. (Nr. Uk-172)	0,1	4,0	žvyras	3,00

Iš viso:

26,84



Ukmergės rajono savivaldybės vietinės reikšmės kelių (gatvių) kapitalo investicijų programos

5 dalis: Saugaus eismo priemonių diegimas padidinto avaringumo vietose

Eil. Nr.	Objekto pavadinimas	Saugaus eismo priemonės pavadinimas
1.	Žiedo g. - Deltuvos g. sankryža, Ukmergės m.	Laikino eismo žiedo įrengimas
2.	Pėsčiųjų perėjos Ukmergės m.	Kryptinio apšvietimo įrengimas
3.	Žiedo g. - Deltuvos g. sankryža, Ukmergės m.	Pastovaus eismo žiedo projektavimas ir įrengimas

