

UKMERGĖ

Gedimino g.

Senoji g.

Gedimino g.

Klaipėdos g.

Ramygalos g.

Ramygalos g.

UAB Narbutas

Žalgirio g.

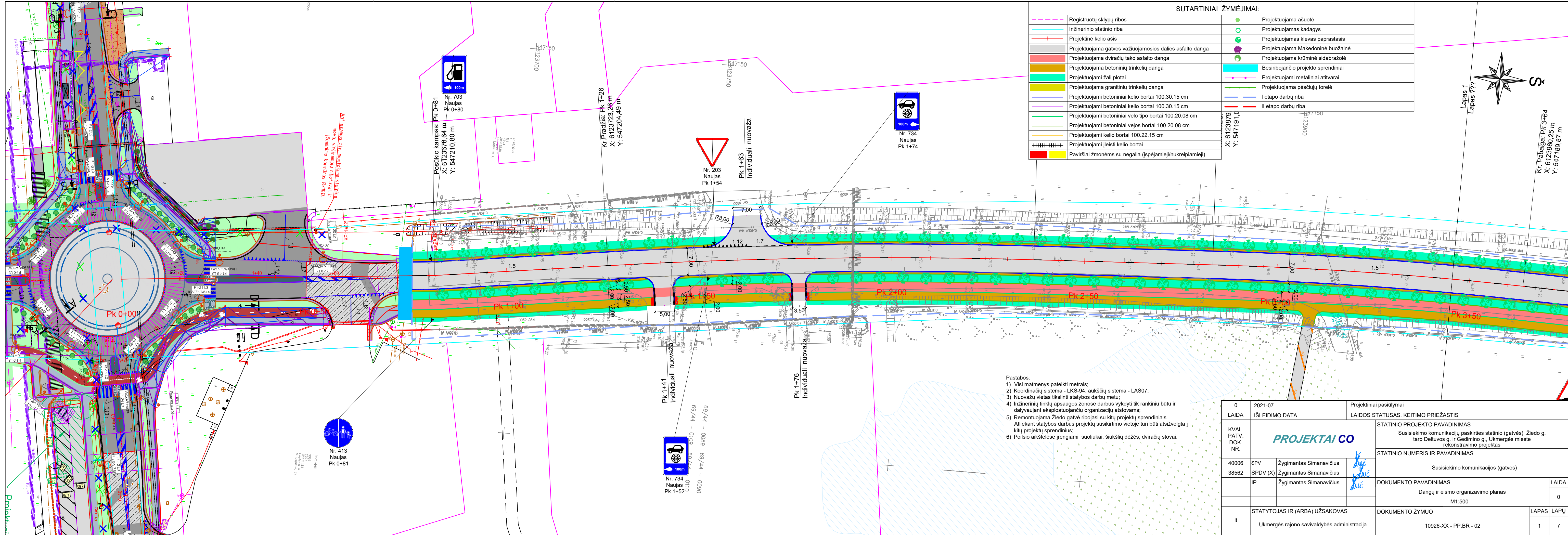
Deltuvos g.

Deltuvos g.

SUTARTINIAI ŽYMĖJIMAI

	Žiedo gatvė
	Žiedo jungiamoji gatvė Nr. 1
	Žiedo jungiamoji gatvė Nr. 2
	Žiedo jungiamoji gatvė Nr. 3
	Žiedo jungiamoji gatvė Nr. 4

0	2021-07	Projektiniai pasiūlymai	
LAIDA	IŠLEIDIMO DATA	LAIDOS STATUSAS. KEITIMO PRIEŽASTIS	
KVAL. PATV. DOK. NR.	PROJEKTAI CO		STATINIO PROJEKTO PAVADINIMAS
			Susisiekimo komunikacijų paskirties statinio (gatvės) Žiedo g. tarp Deltuvos g. ir Gedimino g., Ukmergės mieste rekonstravimo projektas
40006	SPV	Žygimantas Simanavičius	STATINIO NUMERIS IR PAVADINIMAS
38562	SPDV (X)	Žygimantas Simanavičius	Susisiekimo komunikacijos (gatvės)
	IP	Žygimantas Simanavičius	DOKUMENTO PAVADINIMAS
			Situacijos schema
			M1:3000
It	STATYTOJAS IR (ARBA) UŽSAKOVAS		DOKUMENTO ŽYMUO
	Ukmergės rajono savivaldybės administracija		10926-XX - PP.BR - 01
			LAPAS LAPŲ
			0
			1 1



SUTARTINIAI ŽYMĖJIMAI:

	Registruotų sklypų ribos		Projektuojama asuotė
	Inžinerinio statinio riba		Projektuojamas kadagys
	Projektinė kelio ašis		Projektuojamas klevas paprastasis
	Projektuojama gatvės važiuojamosios dalies asfalto danga		Projektuojama Makedoninė buožainė
	Projektuojama dviračių tako asfalto danga		Projektuojama krūminė sidabražolė
	Projektuojama betoninių trinkelų danga		Besiribojančio projekto sprendiniai
	Projektuojami žali plotai		Projektuojami metaliniai atitvarai
	Projektuojami betoniniai kelio bortai 100.30.15 cm		Projektuojama pėsčiųjų torėlė
	Projektuojami betoniniai kelio bortai 100.30.15 cm		I etapo darbų riba
	Projektuojami betoniniai vejos bortai 100.20.08 cm		II etapo darbų riba
	Projektuojami kelio bortai 100.22.15 cm		
	Projektuojami įleisti kelio bortai		
	Paviršiai žmonėms su negalia (įspėjamieji/nukreipiamieji)		

X: 6123879
Y: 547191,0



Kr. Pabaiga: Pk 3+64
X: 6123960,26 m
Y: 547189,87 m

Lapas 1
Lapas ???

*Ant esamos air montuojama stulpinė
mova, viršįtampių ribovėžiav. ir
žemumo kontūras R=100.*

Posūkio kampas: Pk 0+81
X: 6123678,64 m
Y: 547210,80 m

Kr. Pradžia: Pk 1+26
X: 6123723,26 m
Y: 547204,49 m

Nr. 203
Naujas
Pk 1+54

Pk 1+63
Individuali nuvaža

Nr. 734
Naujas
Pk 1+74

Nr. 413
Naujas
Pk 0+81

Nr. 734
Naujas
Pk 1+52

Pk 1+41
Individuali nuvaža

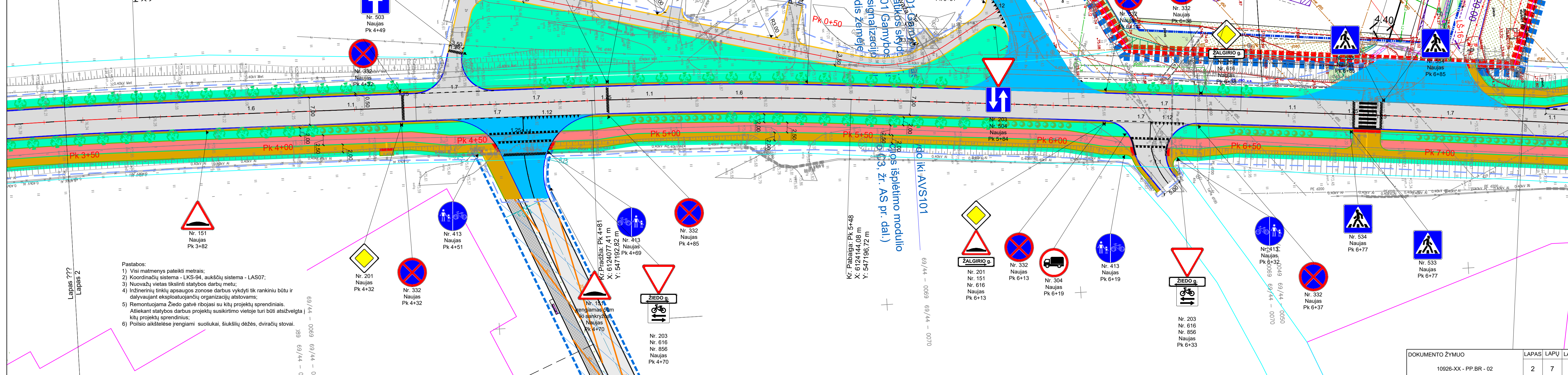
Pk 1+76
Individuali nuvaža

- Pastabos:
- 1) Visi matmenys pateikti metrais;
 - 2) Koordinacių sistema - LKS-94, aukščių sistema - LAS07;
 - 3) Nuvažų vietas tikslinti statybos darbų metu;
 - 4) Inžinerinių tinklų apsaugos zonos darbus vykdyti tik rankiniu būtu ir dalyvaujant eksploatuojančių organizacijų atstovams;
 - 5) Remontuojama Žiedo gatvė ribojasi su kitų projektų sprendimais. Atliekant statybos darbus projektų susikirtimo vietoje turi būti atsižvelgta į kitų projektų sprendinius;
 - 6) Poilsio aikštelėse įrengiami suolukai, šiukšlių dėžės, dviračių stovai.

0	2021-07	Projektiniai pasiūlymai
LAIDA	ISLEIDIMO DATA	LAIDOS STATUSAS. KEITIMO PRIEŽASTIS
KVAL. PATV. DOK. NR.	40006 SPV Žygmantas Simanavičius 38562 SPDV (X) Žygmantas Simanavičius IP Žygmantas Simanavičius	STATINIO PROJEKTO PAVADINIMAS
		Susisiekimo komunikacijų paskirties statinio (gatvės) Žiedo g. tarp Deltuvos g. ir Gedimino g., Ukmergės mieste rekonstravimo projektas
		STATINIO NUMERIS IR PAVADINIMAS
		Susisiekimo komunikacijos (gatvės)
		DOKUMENTO PAVADINIMAS
		Dangų ir eismo organizavimo planas
		M1:500
		DOKUMENTO ŽYMUO
		10926-XX - PP.BR - 02
It	STATYTOJAS IR (ARBA) UŽSAKOVAS	LAPAS LAPŲ
	Ukmergės rajono savivaldybės administracija	1 7

SUTARTINIAI ŽYMĖJIMAI:

	Registruotų sklypų ribos		Projektuojama ašuotė
	Inžinerinio statinio riba		Projektuojamas kadagys
	Projektinė kelio ašis		Projektuojamas klevas paprastasis
	Projektuojama gatvės važiuojamosios dalies asfalto danga		Projektuojama Makedoninė buožainė
	Projektuojama dviračių tako asfalto danga		Projektuojama krūminė sidabražolė
	Projektuojama betoninių trinkelų danga		Besiribojančio projekto sprendiniai
	Projektuojami žali plotai		Projektuojami metaliniai atitvarai
	Projektuojama granitinių trinkelų danga		Projektuojama pėsčiųjų torėlė
	Projektuojami betoniniai kelio bortai 100.30.15 cm		I etapo darbų riba
	Projektuojami betoniniai kelio bortai 100.30.15 cm		II etapo darbų riba
	Projektuojami betoniniai velo tipo bortai 100.20.08 cm		
	Projektuojami betoniniai vejos bortai 100.20.08 cm		
	Projektuojami kelio bortai 100.22.15 cm		
	Projektuojami įleisti kelio bortai		
	Paviršiai žmonėms su negalia (įspėjamieji/nukreipiamieji)		

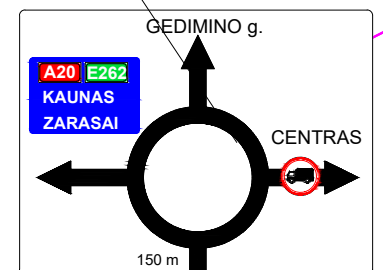
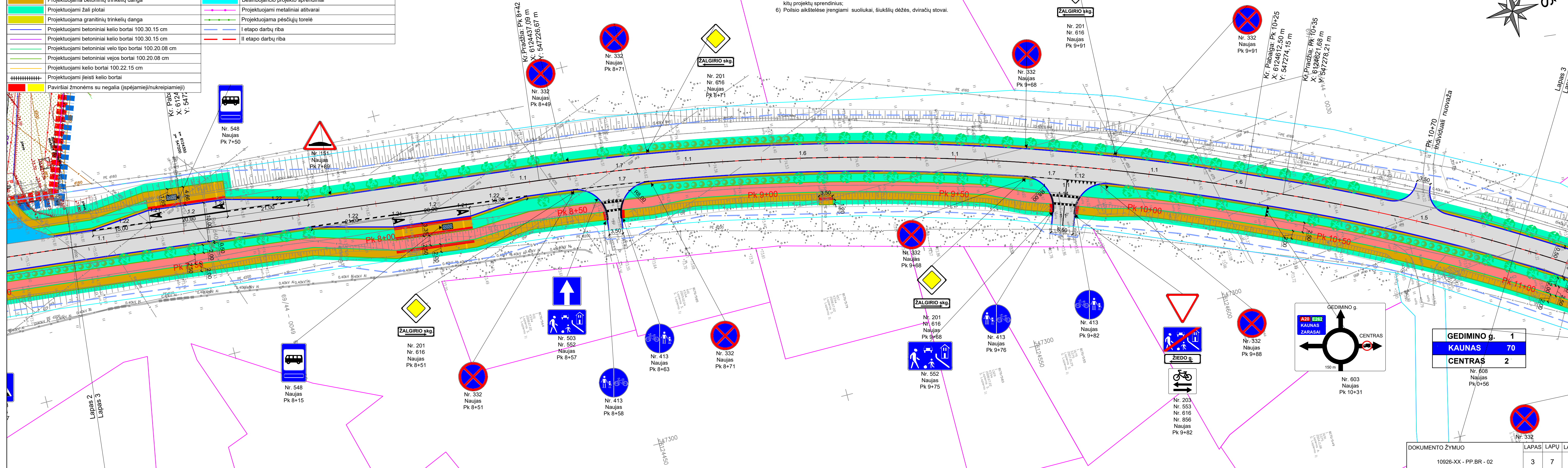


- Pastabos:
- 1) Visi matmenys pateikti metrais;
 - 2) Koordinacinė sistema - LKS-94, aukščių sistema - LAS07;
 - 3) Nuovažų vietas tikslinti statybos darbų metu;
 - 4) Inžinerinių tinklų apsaugos zonos darbus vykdyti tik rankiniu būtu ir dalyvaujant eksploatuojančių organizacijų atstovams;
 - 5) Remontuojama Žiedo gatvė ribojasi su kitų projektų sprendiniais. Atliekant statybos darbus projektų susikirtimo vietoje turi būti atsižvelgta į kitų projektų sprendinius;
 - 6) Poilsio aikštelėse įrengiami suoliukai, šiukšlių dėžės, dviračių stovai.

SUTARTINIAI ŽYMĖJIMAI:

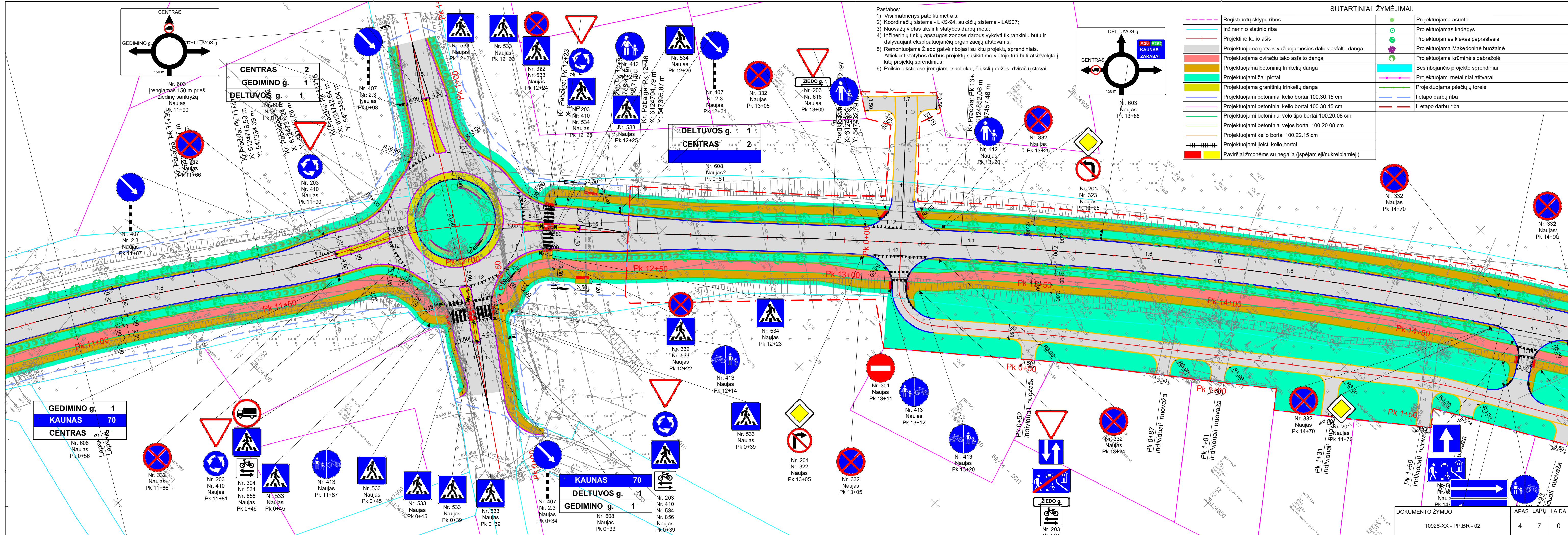
	Registruotų sklypų ribos		Projektuojama asuotė
	Inžinerinio statinio riba		Projektuojamas kadagys
	Projektinė kelio ašis		Projektuojamas klevas paprastasis
	Projektuojama gatvės važiuojamosios dalies asfalto danga		Projektuojama Makedoninė buožainė
	Projektuojama dviračių tako asfalto danga		Projektuojama krūminė sidabražolė
	Projektuojama betoninių trinkelų danga		Besiribojančio projekto sprendiniai
	Projektuojami žali plotai		Projektuojami metaliniai atitvarai
	Projektuojama granitinių trinkelų danga		Projektuojama pėsčiųjų torelė
	Projektuojami betoniniai kelio bortai 100.30.15 cm		I etapo darbų riba
	Projektuojami betoniniai kelio bortai 100.30.15 cm		II etapo darbų riba
	Projektuojami betoniniai vėlo tipo bortai 100.20.08 cm		
	Projektuojami betoniniai vejos bortai 100.20.08 cm		
	Projektuojami kelio bortai 100.22.15 cm		
	Projektuojami įjeisti kelio bortai		
	Paviršiai žmonėms su negalia (įspėjamieji/nukreipiamieji)		

- Pastabos:
- 1) Visi matmenys pateikti metrais;
 - 2) Koordinacių sistema - LKS-94, aukščių sistema - LAS07;
 - 3) Nuovažų vietas tikslinti statybos darbų metu;
 - 4) Inžinerinių tinklų apsaugos zonos darbus vykdyti tik rankiniu būdu ir dalyvaujant eksploatuojančių organizacijų atstovams;
 - 5) Remontuojamą Žiedo gatvę ribojasi su kitų projektų sprendiniais. Atliekant statybos darbus projektų susikirtimo vietoje turi būti atsižvelgta į kitų projektų sprendinius;
 - 6) Poilsio aikštelėse įrengiami suoliukai, šiukšlių dėžės, dviračių stovai.



GEDIMINO g.	1
KAUNAS	70
CENTRAS	2

DOKUMENTO ŽYMUO	LAPAS	LAPŲ	LAIDA
10926-XX - PP.BR - 02	3	7	0



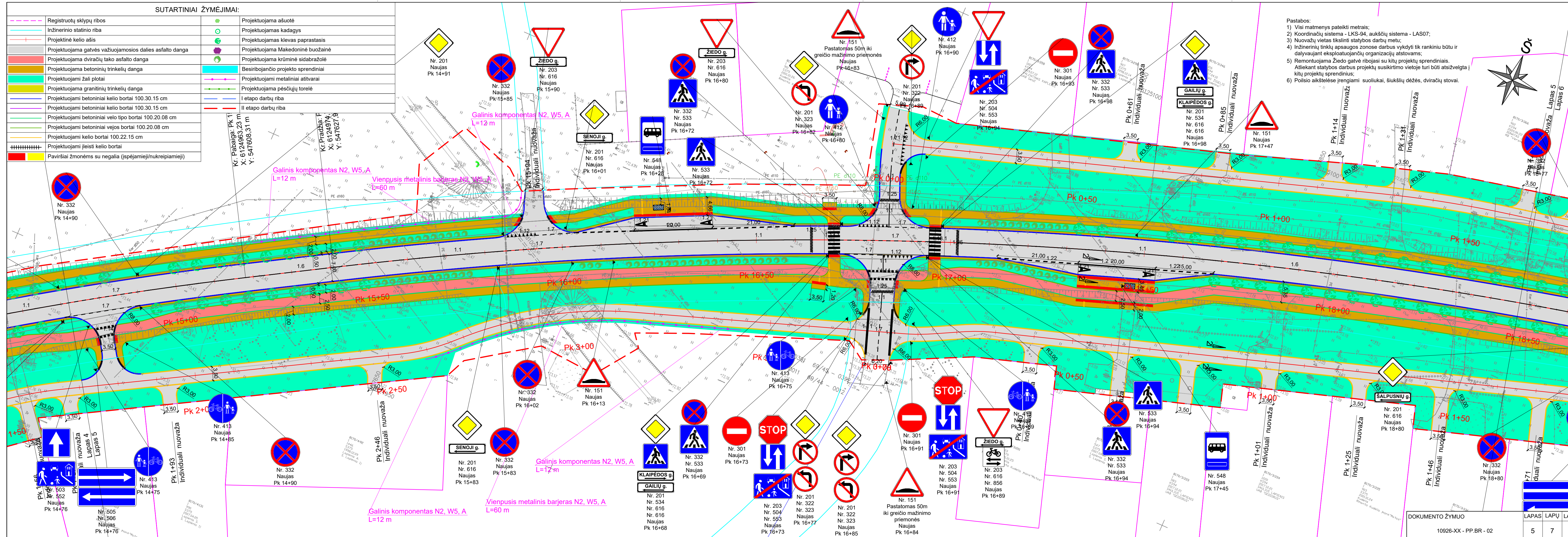
- Pastabos:
- 1) Visi matmenys pateikti metrais;
 - 2) Koordinacių sistema - LKS-94, aukščių sistema - LAS07;
 - 3) Nuovažų vietas tikslinti statybos darbų metu;
 - 4) Inžinerinių tinklų apsaugos zonos darbus vykdyti tik rankiniu būdu ir dalyvaujant eksploatuojančių organizacijų atstovams;
 - 5) Remontuojama Žiedo gatvė ribojasi su kitų projektų sprendimais. Atliekant statybos darbus projektų susikirtimo vietoje turi būti atsižvelgta į kitų projektų sprendinius;
 - 6) Poilsio aikštelėse įrengiami suoliukai, šiukšlių dėžės, dviračių stovai.

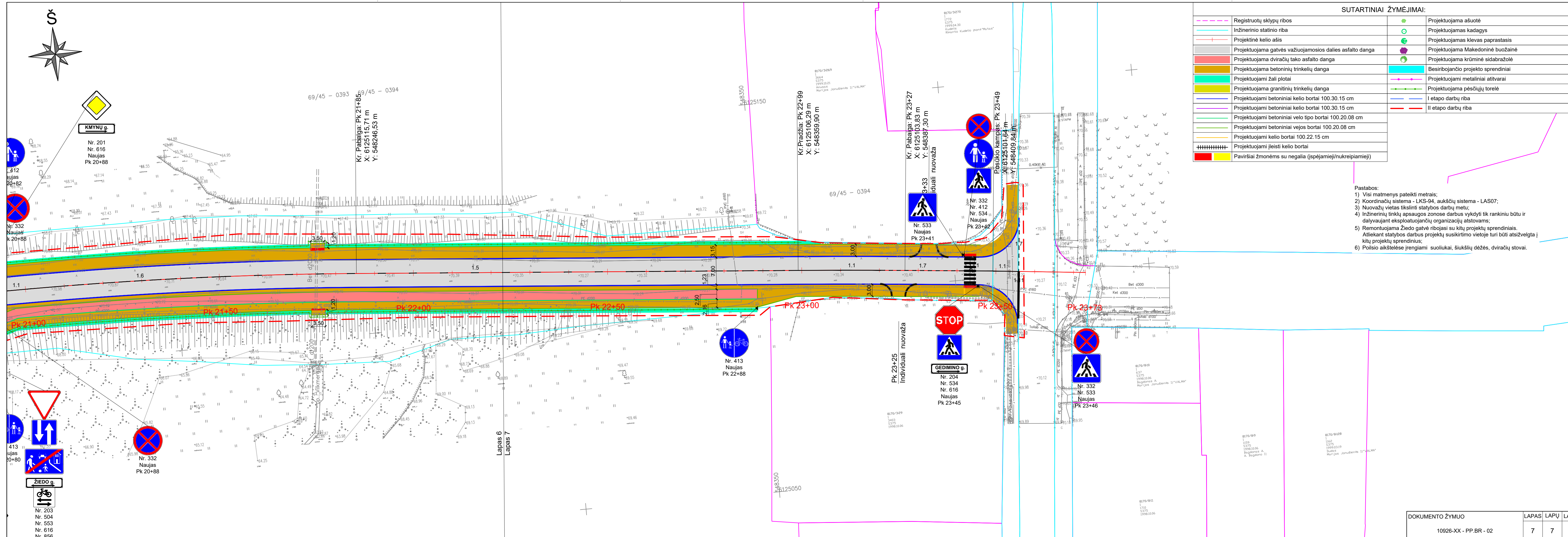
SUTARTINIAI ŽYMĖJIMAI:			
	Registruotų sklypų ribos		Projektuojama asuotė
	Inžinerinio statinio riba		Projektuojamas kadagys
	Projektinė kelio ašis		Projektuojamas klevas paprastasis
	Projektuojama gatvės važiuojamosios dalies asfalto danga		Projektuojama Makedoninė buožainė
	Projektuojama dviračių tako asfalto danga		Projektuojama krūminė sidabražolė
	Projektuojama betoninių trinkelų danga		Besibojančio projekto sprendiniai
	Projektuojami žali plotai		Projektuojami metaliniai aitvarai
	Projektuojama granitinių trinkelų danga		Projektuojama pėsčiųjų torėlė
	Projektuojami betoniniai kelio bortai 100.30.15 cm		I etapo darbų riba
	Projektuojami betoniniai kelio bortai 100.30.15 cm		II etapo darbų riba
	Projektuojami betoniniai vejos bortai 100.20.08 cm		
	Projektuojami kelio bortai 100.22.15 cm		
	Projektuojami įjeisti kelio bortai		
	Paviršiai žmonėms su negalia (įspėjamieji/nukreipiamieji)		

SUTARTINIAI ŽYMĖJIMAI:

	Registruotų sklypų ribos		Projektuojama ašutė
	Inžinerinio statinio riba		Projektuojamas kadagys
	Projektinė kelio ašis		Projektuojamas klevas paprastasis
	Projektuojama gatvės važiuojamosios dalies asfalto danga		Projektuojama Makedoninė buožainė
	Projektuojama dviračių tako asfalto danga		Projektuojama krūminė sidabrazolė
	Projektuojama betoninių trinkelių danga		Besiribojančio projekto sprendiniai
	Projektuojami žali plotai		Projektuojami metaliniai atitvarai
	Projektuojama granitinių trinkelių danga		Projektuojama pėsčiųjų torėlė
	Projektuojami betoniniai kelio bortai 100.30.15 cm		I etapo darbų riba
	Projektuojami betoniniai kelio bortai 100.30.15 cm		II etapo darbų riba
	Projektuojami betoniniai tipo bortai 100.20.08 cm		
	Projektuojami betoniniai vejos bortai 100.20.08 cm		
	Projektuojami kelio bortai 100.22.15 cm		
	Projektuojami įleisti kelio bortai		
	Paviršiai žmonėms su negalia (spėjamieji/nukreipiamieji)		

- Pastabos:
- 1) Visi matmenys pateikti metrais;
 - 2) Koordinacių sistema - LKS-94, aukščių sistema - LAS07;
 - 3) Nuovazų vietas tikslinti statybos darbų metu;
 - 4) Inžinerinių tinklų apsaugos zonose darbus vykdyti tik rankiniu būtu ir dalyvaujant eksploatuojančių organizacijų atstovams;
 - 5) Remontuojama Ziedo gatvė ribojasi su kitų projektų sprendiniais. Atliekant statybos darbus projektų susikirtimo vietoje turi būti atsižvelgta į kitų projektų sprendinius;
 - 6) Poilsio aikštelėse įrengiami suoliukai, šiukšlių dėžės, dviračių stovai.





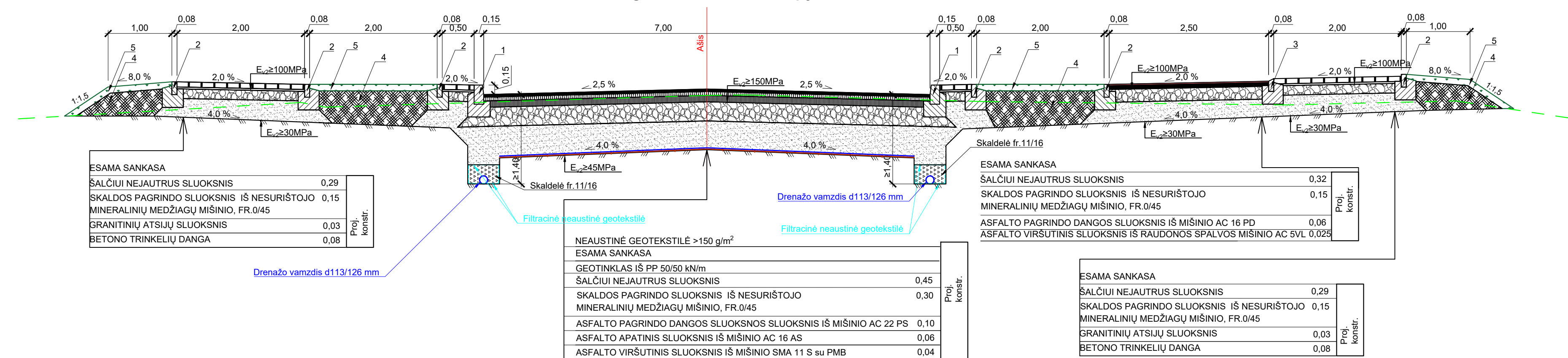
SUTARTINIAI ŽYMĖJIMAI:

	Registruotų sklypų ribos		Projektuojama ašuotė
	Inžinerinio statinio riba		Projektuojamas kadagys
	Projektinė kelio ašis		Projektuojamas klevas paprastasis
	Projektuojama gatvės važiuojamosios dalies asfalto danga		Projektuojama Makedoninė buožainė
	Projektuojama dviračių tako asfalto danga		Projektuojama krūminė sidabražolė
	Projektuojama betoninių trinkelų danga		Besiribojančio projekto sprendiniai
	Projektuojami žali plotai		Projektuojami metaliniai aitvarai
	Projektuojama granitinių trinkelų danga		Projektuojama pėsčiųjų torėlė
	Projektuojami betoniniai kelio bortai 100.30.15 cm		I etapo darbų riba
	Projektuojami betoniniai kelio bortai 100.30.15 cm		II etapo darbų riba
	Projektuojami betoniniai vėjo tipo bortai 100.20.08 cm		
	Projektuojami betoniniai vejos bortai 100.20.08 cm		
	Projektuojami kelio bortai 100.22.15 cm		
	Projektuojami įleisti kelio bortai		
	Paviršiai žmonėms su negalia (įspėjamieji/nukreipiamieji)		

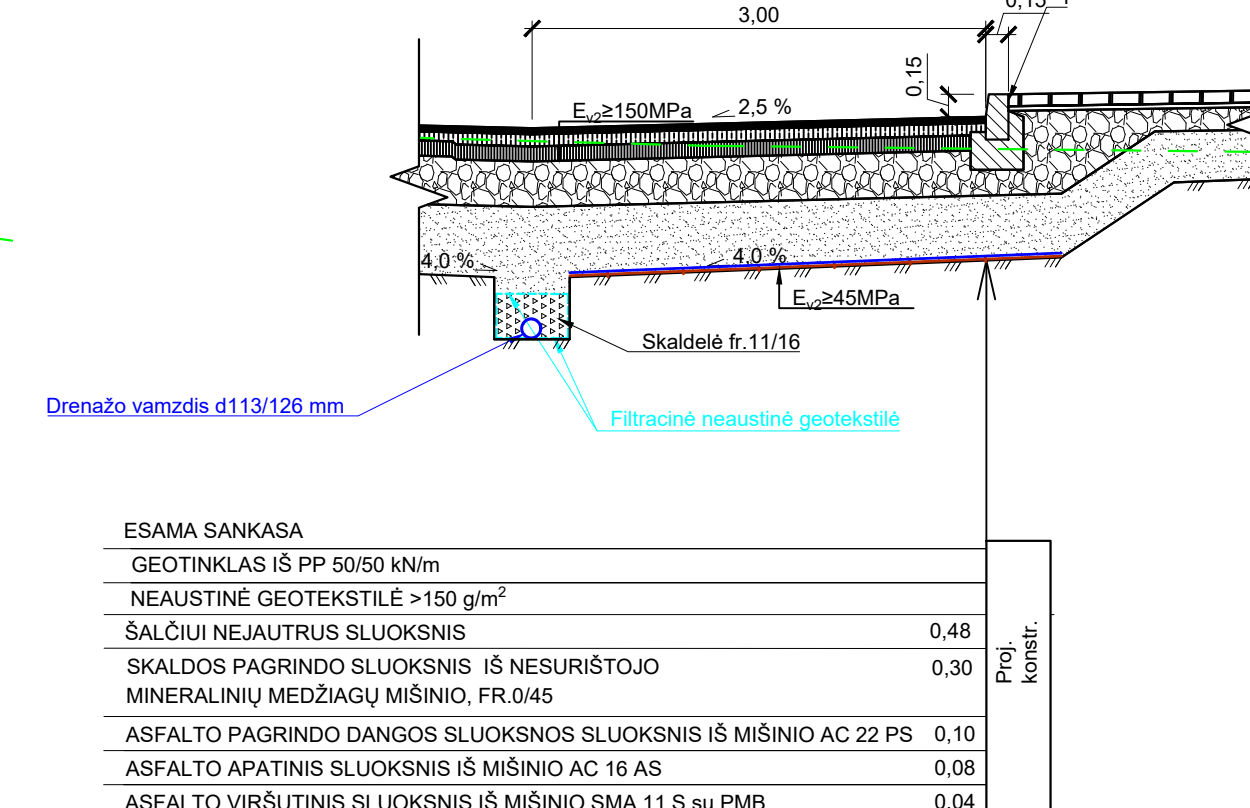
- Pastabos:
- 1) Visi matmenys pateikti metrais;
 - 2) Koordinacių sistema - LKS-94, aukščių sistema - LAS07;
 - 3) Nuovažų vietas tikslinti statybos darbų metu;
 - 4) Inžinerinių tinklų apsaugos zonos darbus vykdyti tik rankiniu būtu ir dalyvaujant eksploatuojančių organizacijų atstovams;
 - 5) Remontuojama Žiedo gatvė ribojasi su kitų projektų sprendiniais. Atliekant statybos darbus projektų susikirtimo vietoje turi būti atsižvelgta į kitų projektų sprendinius;
 - 6) Poilsio aikštelėse įrengiami suoliukai, šiukšlių dėžės, dviračių stovai.

DOKUMENTO ŽYMUO	LAPAS	LAPŲ	LAI DA
10926-XX - PP.BR - 02	7	7	0

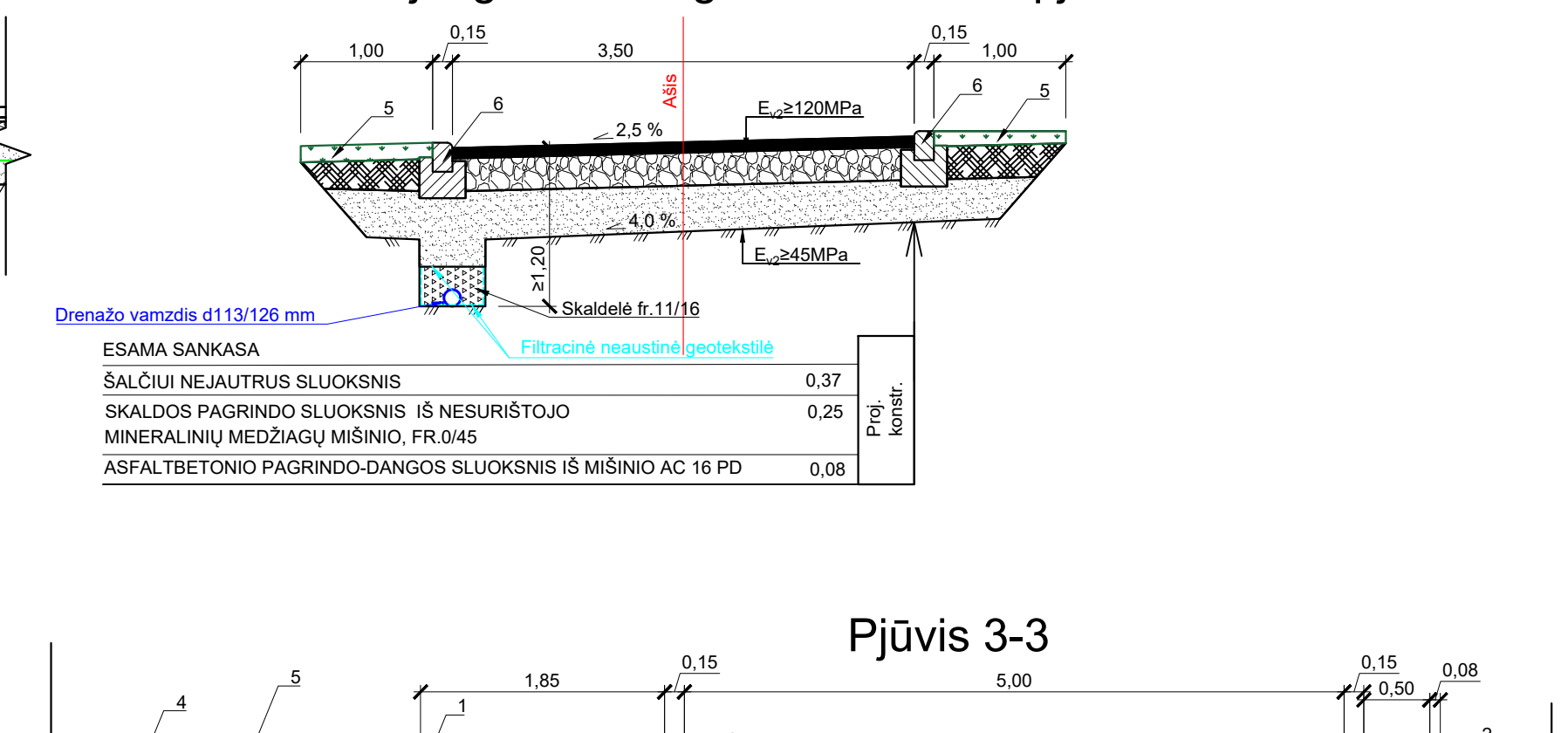
Žiedo gatvės skersinis pjūvis



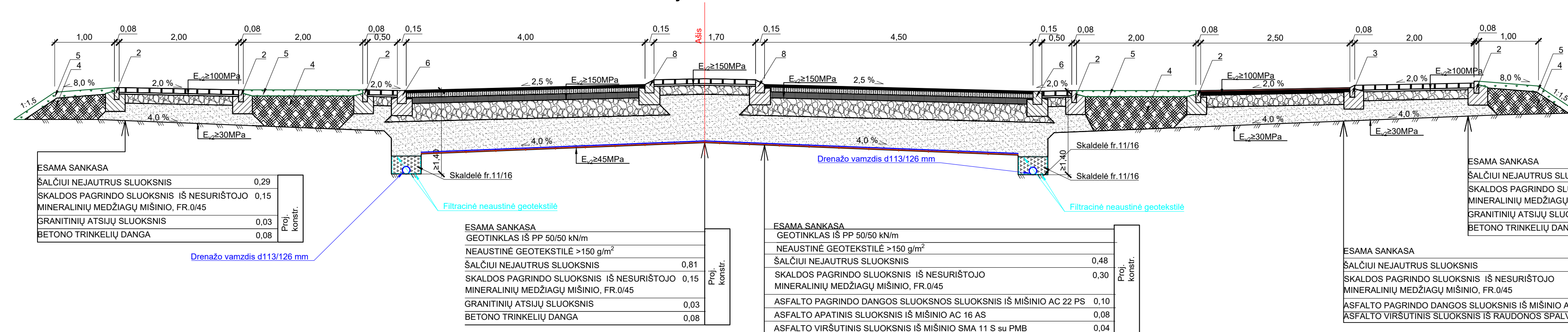
Pjūvis 2-2



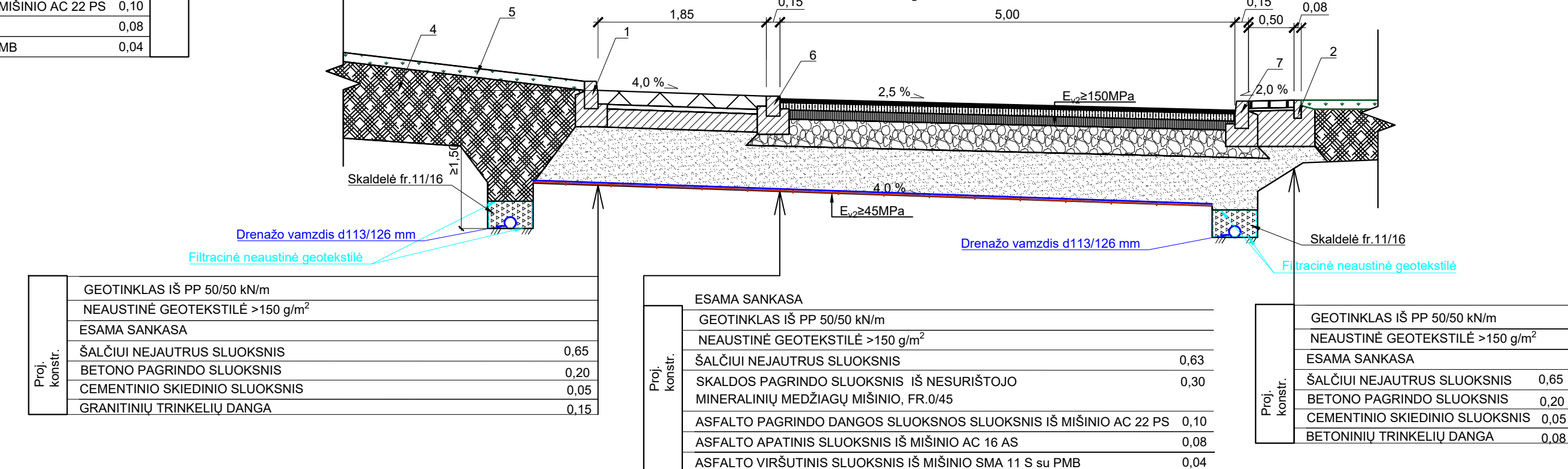
Žiedo jungiamosios gatvės skersinis pjūvis



Pjūvis 1-1



Pjūvis 3-3



- Pastabos:
1. Betoniniai bortai 100.30.15 cm ant betono C16/20 pagrindo;
 2. Betoniniai bortai 100.20.8 cm ant betono C16/20 pagrindo;
 3. Betoniniai bortai 100.16-20.8 cm ant betono C16/20 pagrindo;
 4. Gruntai pagal LST 1331 (ŽB, ŽG, ŽP, ŽD, ŽM, SB, SG, SP, SD, SM);
 5. 10 cm žolės sluoksnis;
 6. Granitiniai bortai 100.16-20.15 cm ant betono C16/20 pagrindo;
 7. Granitiniai bortai 100.30.15 cm ant betono C16/20 pagrindo;
 8. Granitiniai nuskembti bortai 100.16-20.8 cm ant betono C16/20 pagrindo;
 9. Matmenys pjūviuose pateikti metrais;
 10. Techninio darbo projekto stadijoje siūlomos dangos konstrukcijos gali pasikeisti.

0	2021-07	Projektiniai pasiūlymai
LAIDA	IŠLEIDIMO DATA	LAIDOS STATUSAS. KEITIMO PRIEŽASTIS
KVAL. PATV. DOK. NR.	PROJEKTAI CO	STATINIO PROJEKTO PAVADINIMAS Susisiekimo komunikacijų paskirties statinio (gatvės) Žiedo g. tarp Deltuvos g. ir Gedimino g. Ukmergės mieste rekonstravimo projektas
40006 SPV	Žygmantas Simanavičius	STATINIO NUMERIS IR PAVADINIMAS Susisiekimo komunikacijos (gatvės)
38562 SPDV (X)	Žygmantas Simanavičius	DOKUMENTO PAVADINIMAS Skersiniai profilai
IP	Žygmantas Simanavičius	M1:50
LAIDA	0	LAPAS LAPŲ
II	STATYTOJAS IR (ARBA) UŽSAKOVAS Ukmergės rajono savivaldybės administracija	DOKUMENTO ŽYMUO 10926-XX - PP BR - 03
		1 1