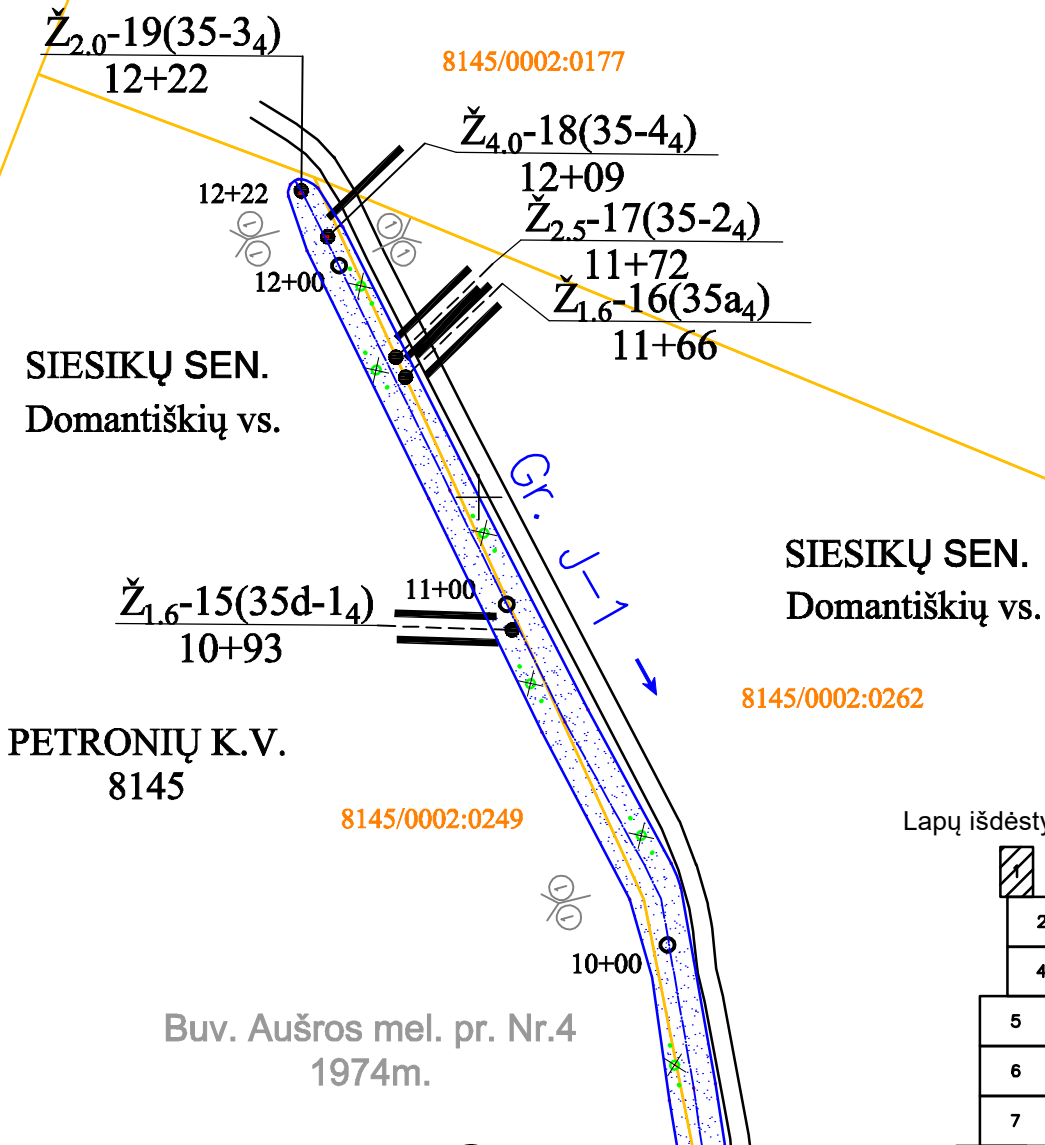


|                             |   |  |      |  |
|-----------------------------|---|--|------|--|
| OBJEKTAS                    | 81:21:520                               | Melioracijos ir hidrotechnikos statinių, esančių Ukmergės raj.sav. Deltuvos sen. topografinis planas |      |  |
| KOORDINAČIŲ SISTEMA: LKS-94 |   | AUKŠČIŲ SISTEMA: LAS07   |      |  |
| GEODEZININKAS               | Kvalifikacijos pažymėjimo Nr. 1GKV-1498 |  |      |  |
|                             | VARDAS IR PAVARDĖ                       | PARAŠAS  | DATA |  |
|                             | E. P.                                   |  |      |  |

Buv. Aušros mel. pr. Nr.4  
1974m.

**SIESIKŲ SEN.**  
Domantiškių vs.



**SIESIKŲ SEN.**  
Domantiškių vs.

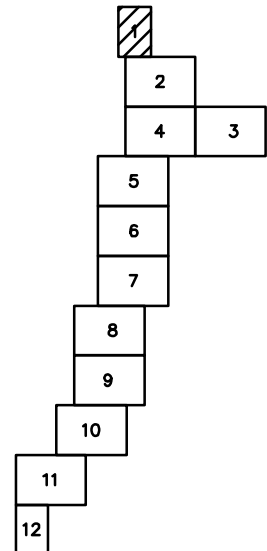
**SIESIKŲ SEN.**  
Domantiškių vs.

**PETRONIŲ K.V.**  
8145

Buv. Aušros mel. pr. Nr.4  
1974m.

PETRONIŲ K.V.

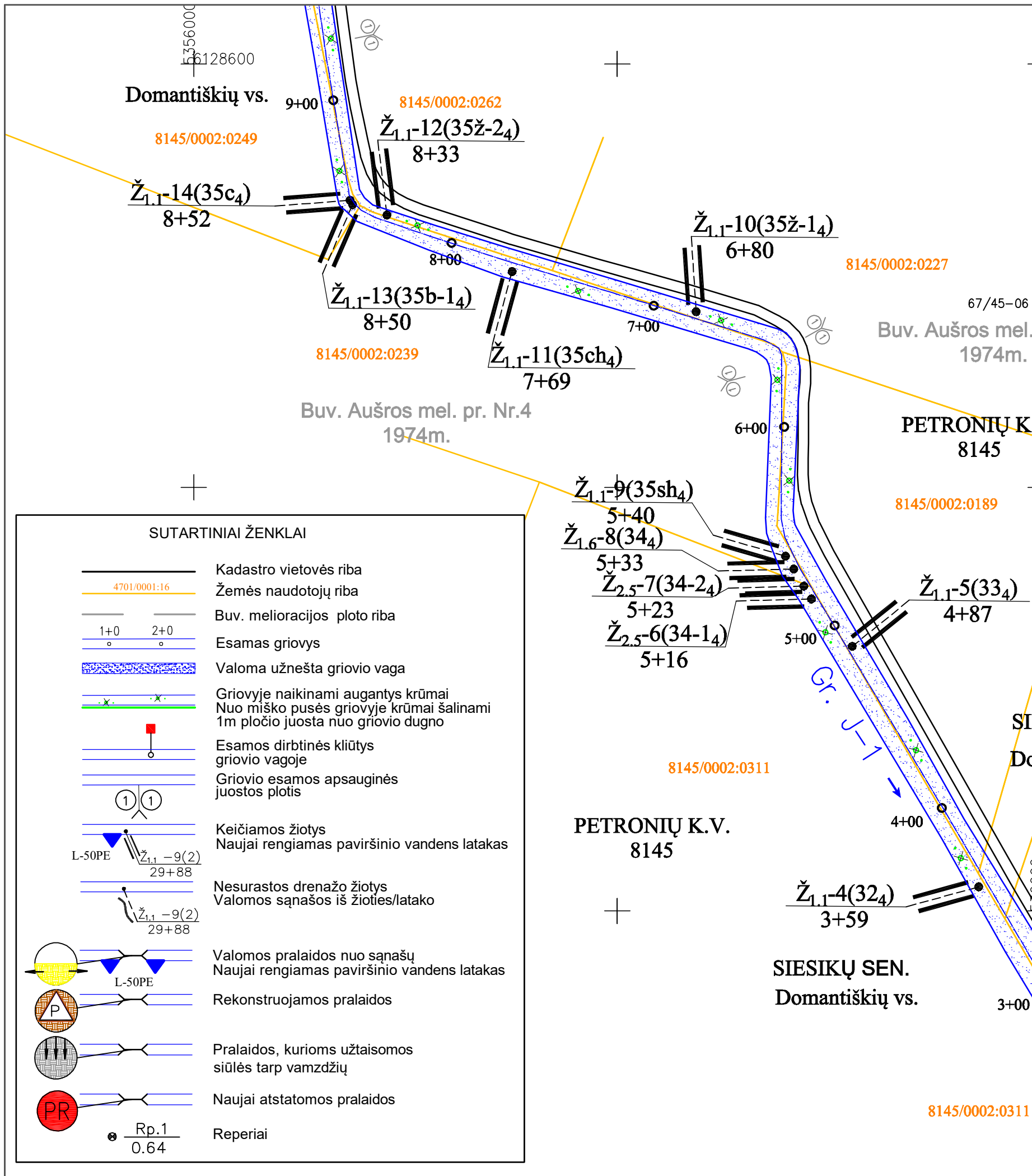
Lapų išdėstymo schema



M 1:2000

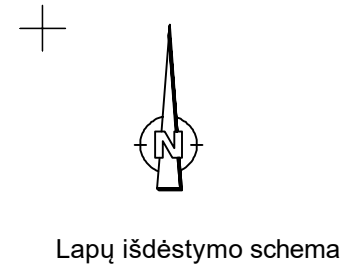
|              |   |                              |           |                           |   |                                    |       |       |
|--------------|---|------------------------------|-----------|---------------------------|---|------------------------------------|-------|-------|
| Atestato Nr. |   | UAB "Šiaulių hidroprojektas" |           |                           | Melioracijos ir hidrotechnikos statinių, esančių Ukmergės r. sav., Deltuvos sen., Trainių k., Dainavos k., Algirdų k., Baraučiznos k., Domantiškių vs., Sarosčių k., Žerdetiškio k., Atkočių k., Bardiškių k., Bardiškėlių k., Atikonių k., Jakutiškių k., Liepelių k., rekonstravimo techninis darbo projektas |                                    |       |       |
| 27PmAT       |   | Pareigos                     | V.Pavardė | Parašas                   | Data  | GRIOVIO Gr. J-1 PLANAS<br>M 1:2000 |       | Laida |
| S-744-PmAT   | PV  | G. Skrockienė                |           | 2021                      |   |                                    | 0     |       |
| LT           | Užsakovas:<br>Ukmergės rajono savivaldybė |                              |           | 2021/61-32-01-TDP-MS-7001 |   |                                    | Lapas | Lapų  |
|              |   |                              |           |                           |   |                                    | 1     | 34    |

|                       |   |  |      |  |
|-----------------------|---|--|------|--|
| OBJEKTAS              | 81:21:520                               | Melioracijos ir hidrotechnikos statinių, esančių Ukmergės raj.sav. Deltuvos sen. topografinis planas |      |  |
| COORDINACIJŲ SISTEMA: | LKS-94                                  | AUKŠČIŲ SISTEMA: LAS07   |      |  |
| GEODEZININKAS         | Kvalifikacijos pažymėjimo Nr. 1GKV-1498 |  |      |  |
|                       | VARDAS IR PAVARDĖ                       | PARAŠAS  | DATA |  |
|                       | E. P.                                   | <i>[Signature]</i>   |      |  |



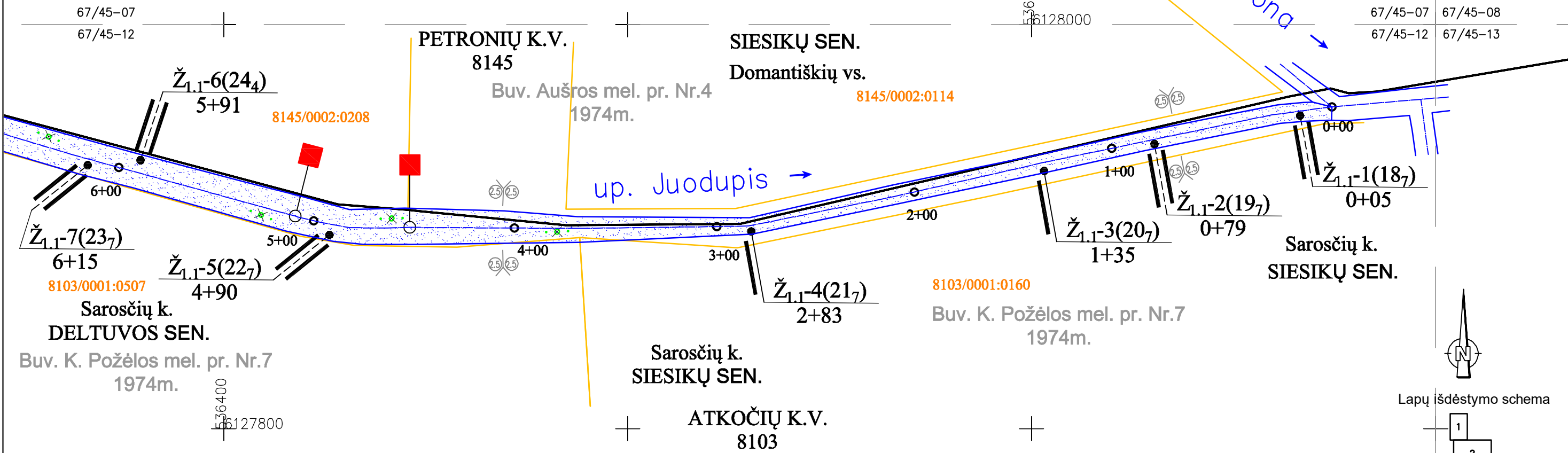
SUTARTINIAI ŽENKLAI

- Kadastro vietovės riba
- Žemės naudotojų riba
- Buv. melioracijos ploto riba
- Esamas griovys
- Valoma užnešta griovio vaga
- Griovyje naikinami augantys krūmai  
Nuo miško pusės griovyje krūmai šalinami  
1m pločio juosta nuo griovio dugno
- Esamos dirbtinės kliūtys  
griovio vagoje
- Griovio esamos apsauginės  
juostos plotis
- Keičiamos žiotys  
Naujai rengiamas paviršinio vandens latakas
- Nesurastos drenažo žiotys  
Valomos sąnašos iš žioties/latakas
- Valomos pralaidos nuo sąnašų  
Naujai rengiamas paviršinio vandens latakas
- Rekonstruojamos pralaidos
- Pralaidos, kurioms užtaisomos  
siūlės tarp vamzdžių
- Naujai atstatomos pralaidos
- Reperiai

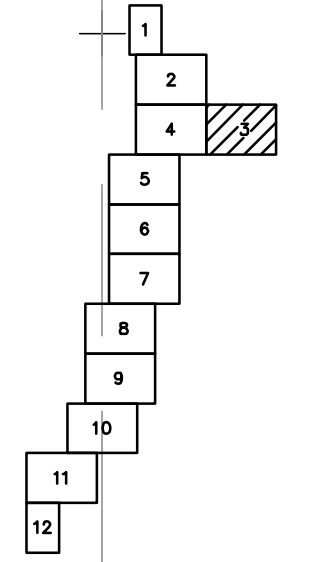


|                           |               |  |
|---------------------------|---------------|--|
| M 1:2000                  | PETRONIŲ K.V. |  |
| GRIOVIO Gr. J-1 PLANAS    |               |  |
| 2021/61-32-01-TDP-MS-7001 |               |  |
| Lapas                     | Lapų          |  |
| 2                         | 34            |  |

|                      |   |  |      |
|----------------------|---|--|------|
| OBJEKTAS             | 81:21:520                               | Melioracijos ir hidrotechnikos statinių, esančių Ukmergės raj.sav. Deltuvos sen. topografinis planas |      |
| COORDINAČIŲ SISTEMA: | LKS-94                                  | AUKŠČIŲ SISTEMA: LAS07   |      |
| GEODEZININKAS        | Kvalifikacijos pažymėjimo Nr. 1GKV-1498 |  |      |
|                      | VARDAS IR PAVARDĖ                       | PARAŠAS  | DATA |
|                      | E.P.                                    |  |      |



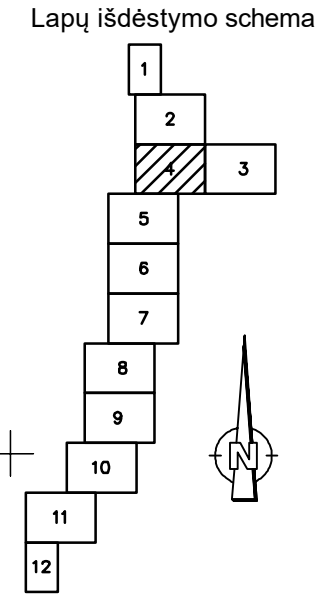
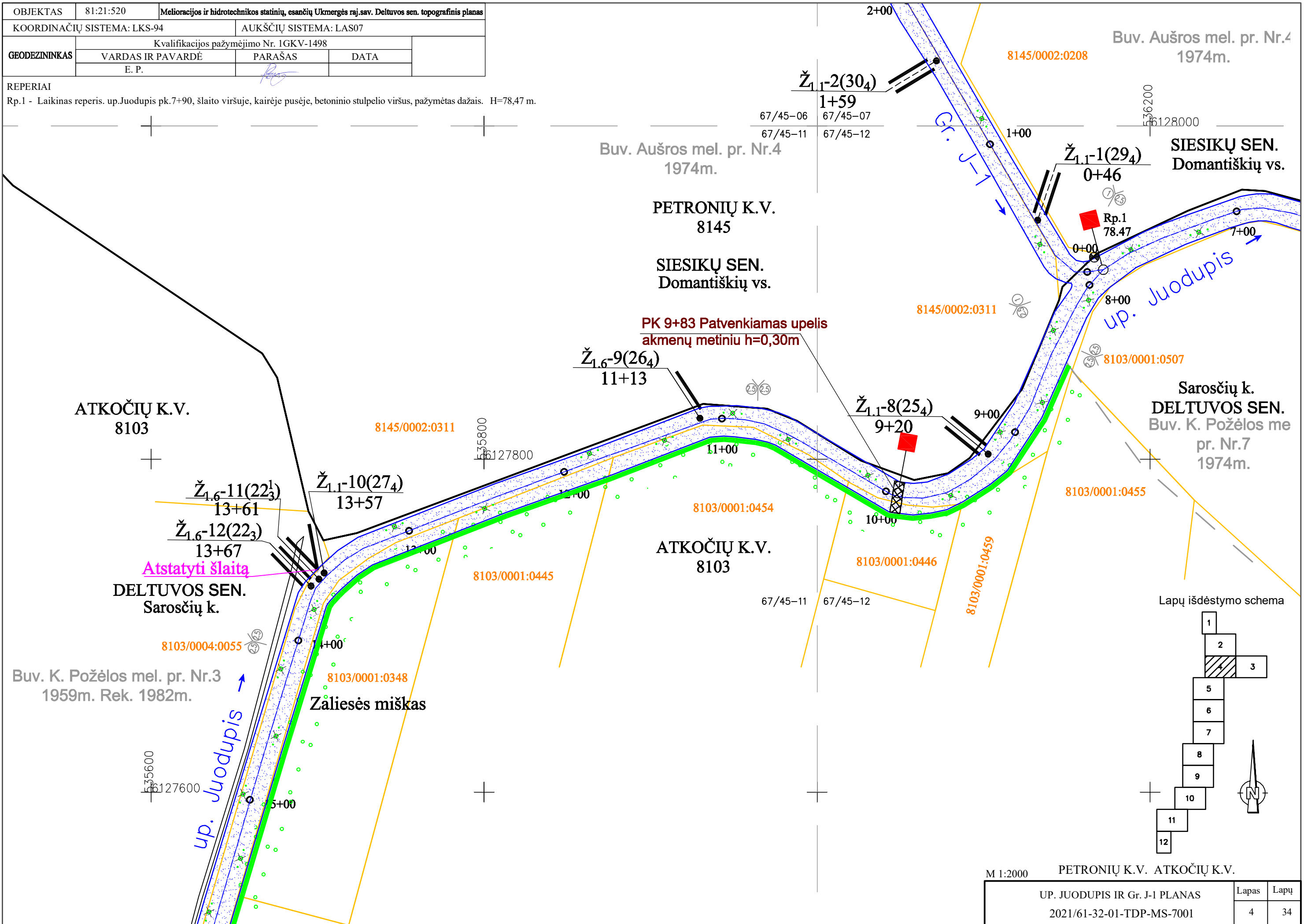
Lapų išdėstymo schema



| SUTARTINIAI ŽENKLAI |  |
|---------------------|--|
|                     | Kadastro vietovės riba   |
|                     | Žemės naudotojų riba   |
|                     | Buv. melioracijos ploto riba   |
|                     | Esamas griovys   |
|                     | Valoma užnešta griovio vaga  |
|                     | Griovyje naikinami augantys krūmai<br>Nuo miško pusės griovyje krūmai šalinami<br>1m pločio juosta nuo griovio dugno |
|                     | Esamos dirbtinės kliūtys<br>griovio vagoje   |
|                     | Griovio esamos apsauginės<br>juostos plotis  |
|                     | Keičiamos žiotys<br>Naujai rengiamas paviršinio vandens latakas  |
|                     | Nesurastos drenažo žiotys<br>Valomos sąnašos iš žioties/latakas  |
|                     | Valomos pralaidos nuo sąnašų<br>Naujai rengiamas paviršinio vandens latakas  |
|                     | Rekonstruojamos pralaidos  |
|                     | Pralaidos, kurioms užtaisomos<br>siūlės tarp vamzdžių  |
|                     | Naujai atstatomos pralaidos  |
|                     | Reperiai   |
|                     | Akmenų metinys   |
|                     | Apželdinamos upelių pakrantės  |
|                     | Lapuočiai medžiai  |
|                     | Spygliuočiai medžiai   |
|                     | Projektuojamas nuotėkio reguliavimo šulinys  |
|                     | Projektuojama drenažo vandens biologinio<br>valymo sistema su pelkine augmenija (BVS)                                |

|                       |   |  |      |
|-----------------------|---|--|------|
| OBJEKTAS              | 81:21:520                               | Melioracijos ir hidrotechnikos statinių, esančių Ukmergės raj.sav. Deltuvos sen. topografinis planas |      |
| COORDINACIJŲ SISTEMA: | LKS-94                                  | AUKŠČIŲ SISTEMA: LAS07   |      |
| GEODEZININKAS         | Kvalifikacijos pažymėjimo Nr. 1GKV-1498 |  |      |
|                       | VARDAS IR PAVARDĖ                       | PARAŠAS  | DATA |
|                       | E. P.                                   |  |      |

REPERIAI  
Rp.1 - Laikinas reperis. up.Juodupis pk.7+90, šlaito viršuje, kairėje pusėje, betoninio stulpelio viršus, pažymėtas dažais. H=78,47 m.

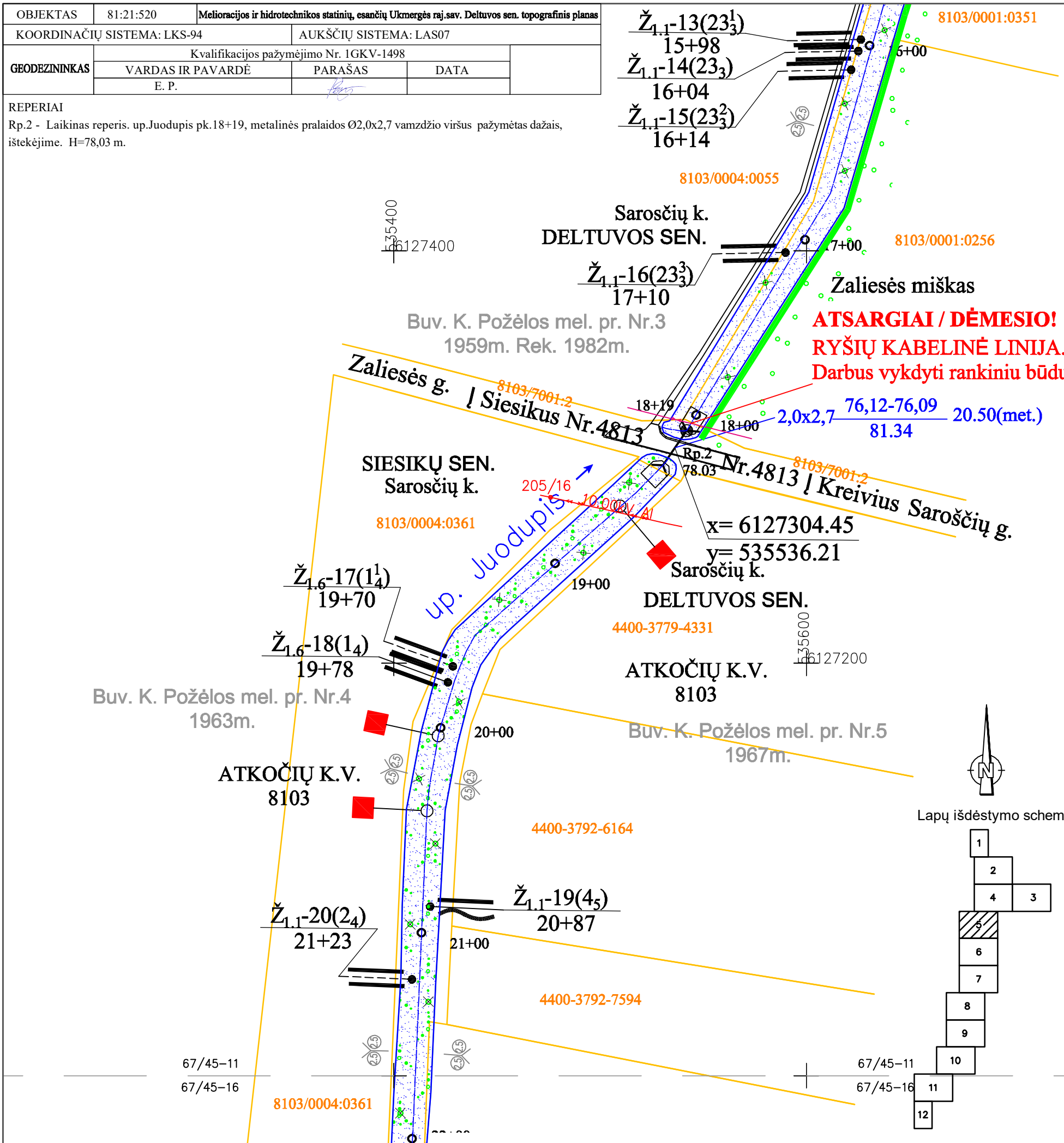


M 1:2000 PETRONIŲ K.V. ATKOČIŲ K.V.

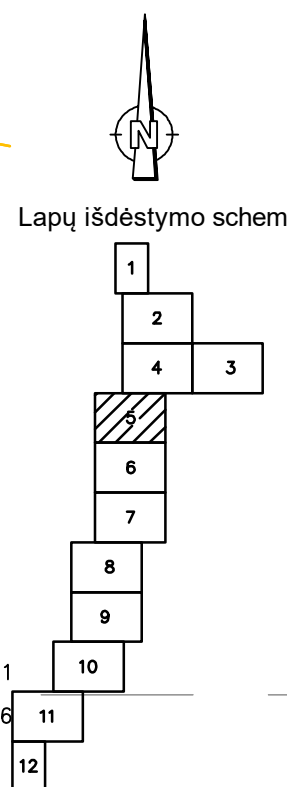
|                                |       |      |
|--------------------------------|-------|------|
| UP. JUODUPIS IR Gr. J-1 PLANAS | Lapas | Lapų |
| 2021/61-32-01-TDP-MS-7001      | 4     | 34   |

|                       |   |  |      |
|-----------------------|---|--|------|
| OBJEKTAS              | 81:21:520                               | Melioracijos ir hidrotechnikos statinių, esančių Ukmergės raj.sav. Deltuvos sen. topografinis planas |      |
| COORDINACIJŲ SISTEMA: | LKS-94                                  | AUKŠČIŲ SISTEMA: LAS07   |      |
| GEODEZININKAS         | Kvalifikacijos pažymėjimo Nr. 1GKV-1498 |  |      |
|                       | VARDAS IR PAVARDĖ                       | PARAŠAS  | DATA |
|                       | E. P.                                   | <i>[Signature]</i>   |      |

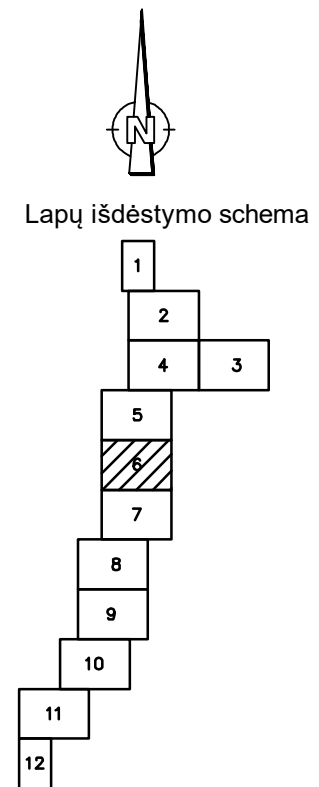
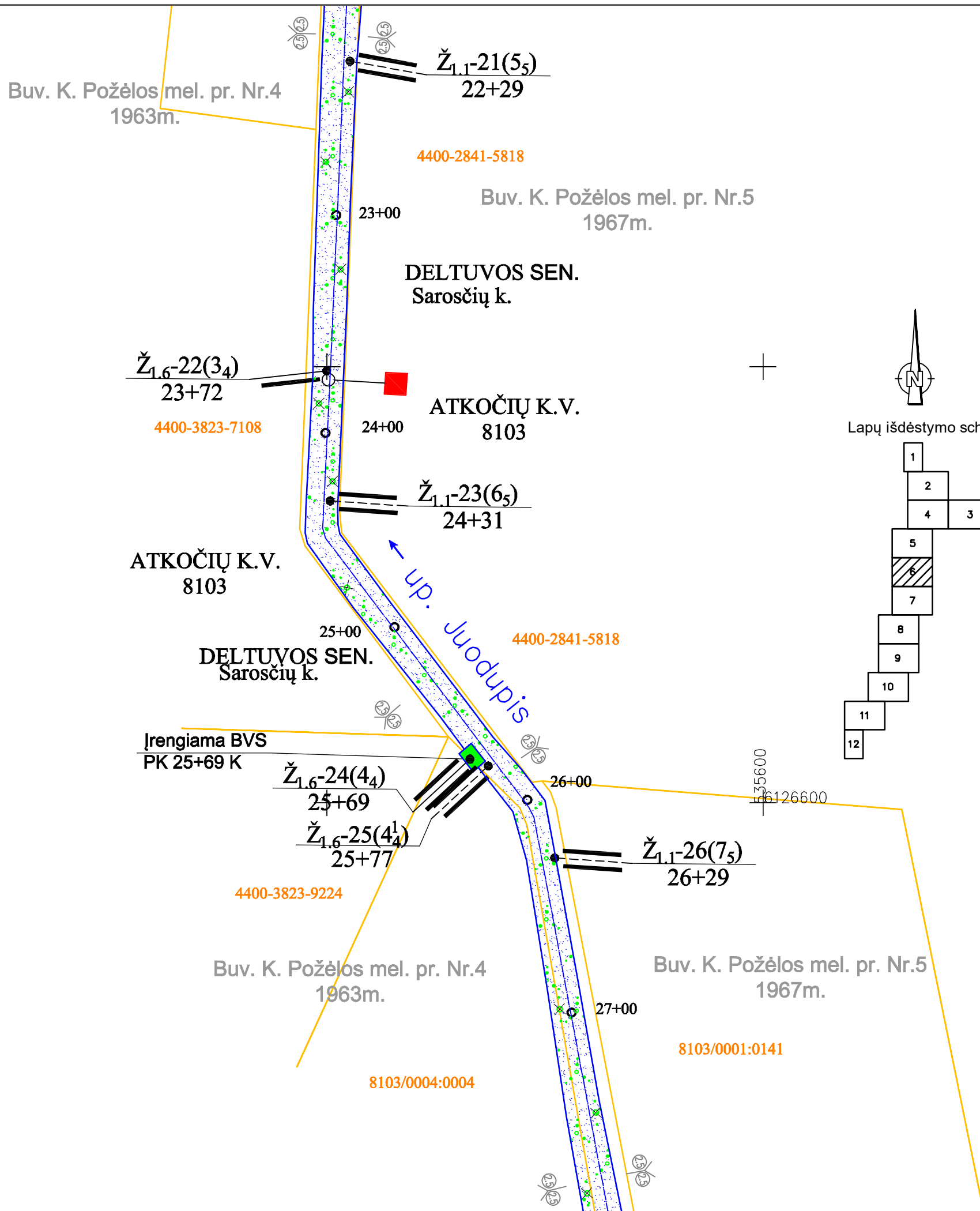
REPERIAI  
Rp.2 - Laikinas reperis. up.Juodupis pk.18+19, metalinės pralaidos Ø2,0x2,7 vamzdžio viršus pažymėtas dažais, ištekėjime. H=78,03 m.



| SUTARTINIAI ŽENKLAI |  |
|---------------------|--|
|                     | Kadastro vietovės riba   |
|                     | Žemės naudotojų riba   |
|                     | Buv. melioracijos ploto riba   |
|                     | Esamas griovys   |
|                     | Valoma užnešta griovio vaga  |
|                     | Griovyje naikinami augantys krūmai<br>Nuo miško pusės griovyje krūmai šalinami<br>1m pločio juosta nuo griovio dugno |
|                     | Esamos dirbtinės kliūtys<br>griovio vagoje   |
|                     | Griovio esamos apsauginės<br>juostos plotis  |
|                     | Keičiamos žiotys   |
|                     | Naujai rengiamas paviršinio vandens latakas  |
|                     | Nesurastos drenažo žiotys<br>Valomos sąnašos iš žioties/latakas  |
|                     | Valomos pralaidos nuo sąnašų<br>Naujai rengiamas paviršinio vandens latakas  |
|                     | Rekonstruojamos pralaidos  |
|                     | Pralaidos, kurioms užtaisomos<br>siūlės tarp vamzdžių  |
|                     | Naujai atstatomos pralaidos  |
|                     | Reperiai   |
|                     | up.Vaznupis<br>Akmenų metinys  |
|                     | Apželdinamos upelių pakrantės  |
|                     | Lapuočiai medžiai  |
|                     | Spygliuočiai medžiai   |
|                     | Reguliavimo šulinys<br>Nr. 1   |
|                     | Projektuojama drenažo vandens biologinio<br>valymo sistema su pelkine augmenija (BVS)                                |



|                       |   |  |      |  |
|-----------------------|---|--|------|--|
| OBJEKTAS              | 81:21:520                               | Melioracijos ir hidrotechnikos statinių, esančių Ukmergės raj.sav. Deltuvos sen. topografinis planas |      |  |
| COORDINACIJŲ SISTEMA: | LKS-94                                  | AUKŠČIŲ SISTEMA: LAS07   |      |  |
| GEODEZININKAS         | Kvalifikacijos pažymėjimo Nr. 1GKV-1498 |  |      |  |
|                       | VARDAS IR PAVARDĖ                       | PARAŠAS  | DATA |  |
|                       | E. P.                                   |  |      |  |



| SUTARTINIAI ŽENKLAI |  |
|---------------------|--|
|                     | Kadastro vietovės riba   |
|                     | Žemės naudotojų riba   |
|                     | Buv. melioracijos ploto riba   |
|                     | Esamas griovys   |
|                     | Valoma užnešta griovio vaga  |
|                     | Griovyje naikinami augantys krūmai<br>Nuo miško pusės griovyje krūmai šalinami<br>1m pločio juosta nuo griovio dugno |
|                     | Esamos dirbtinės kliūtys<br>griovio vagoje   |
|                     | Griovio esamos apsauginės<br>juostos plotis  |
|                     | Keičiamos žiotys   |
|                     | Naujai rengiamas paviršinio vandens latakas  |
|                     | Nesurastos drenazo žiotys<br>Valomos sąnašos iš žioties/latakos  |
|                     | Valomos pralaidos nuo sąnašų<br>Naujai rengiamas paviršinio vandens latakas  |
|                     | Rekonstruojamos pralaidos  |
|                     | Pralaidos, kurioms užtaisomos<br>siūlės tarp vamzdžių  |
|                     | Naujai atstatomos pralaidos  |
|                     | Reperiai   |
|                     | Akmenų metinys   |
|                     | Apželdinamos upelių pakrantės  |
|                     | Lapuočiai medžiai  |
|                     | Spygliuočiai medžiai   |
|                     | Projektuojamas nuotėkio reguliavimo šulinys<br>Nr. I   |
|                     | Projektuojama drenazo vandens biologinio<br>valymo sistema su pelkine augmenija (BVS)                                |

|                       |   |  |      |
|-----------------------|---|--|------|
| OBJEKTAS              | 81:21:520                               | Melioracijos ir hidrotechnikos statinių, esančių Ukmergės raj.sav. Deltuvos sen. topografinis planas |      |
| COORDINACIJŲ SISTEMA: | LKS-94                                  | AUKŠČIŲ SISTEMA: LAS07   |      |
| GEODEZININKAS         | Kvalifikacijos pažymėjimo Nr. 1GKV-1498 |  |      |
|                       | VARDAS IR PAVARDĖ                       | PARAŠAS  | DATA |
|                       | E. P.                                   |  |      |

REPERIAI  
 Rp.3 - Laikinas reperis. up.Juodupis pk.32+09, pralaidos g/b 201,25 vamzdžio viršus pažymėtas dažais, ištekėjime. H=78,34 m.  
 Rp.4 - Laikinas reperis. Gr.J-2 pk.0+28, pralaidos g/b 00,75 antgalio viršus pažymėtas dažais, ištekėjime. H=79,29 m.

Buv. K. Požėlos mel. pr. Nr.4  
1963m.

Buv. K. Požėlos mel. pr. Nr.5  
1967m.

Sarosčių k.  
DELTUVOS SEN.

8103/0004:0004

8103/0004:0004

0,75 78.12-78.12 13.0(GB)  
80.22

Ž<sub>1,6</sub>-3(9<sub>5</sub>)  
1+44

Ž<sub>1,1</sub>-4(9-1<sub>5</sub>)  
1+71

Rp.4  
0+00 79.29

Gr.J-2

2+00 4400-2841-5940

Žerdetiškio k.  
DELTUVOS SEN.

106126200

Buv. K. Požėlos mel. pr. Nr.5  
1967m.

SUTARTINIAI ŽENKLAI

- Kadastro vietovės riba
- Žemės naudotojų riba
- Buv. melioracijos ploto riba
- Esamas griovys
- Valoma užnešta griovio vaga
- Griovyje naikinami augantys krūmai  
Nuo miško pusės griovyje krūmai šalinami  
1m pločio juosta nuo griovio dugno
- Esamos dirbtinės kliūtys  
griovio vagoje
- Griovio esamos apsauginės  
juostos plotis
- Keičiamos žiotys  
Naujai rengiamas paviršinio vandens latakas
- Nesurastos drenažo žiotys  
Valomos sąnašos iš žioties/latakas
- Valomos pralaidos nuo sąnašų  
Naujai rengiamas paviršinio vandens latakas
- Rekonstruojamos pralaidos
- Pralaidos, kurioms užtaisomos  
siūlės tarp vamzdžių
- Naujai atstatomos pralaidos
- Reperiai

ATKOČIŲ K.V.  
8103  
Sarosčių k.  
DELTUVOS SEN.

DELTUVOS SEN.  
Sarosčių k.

ATKOČIŲ K.V.  
8103

Buv. K. Požėlos mel. pr. Nr.5  
1967m.

Buv. K. Požėlos mel. pr. Nr.1  
1952m. Rek.1964m.,1986m.

Ž<sub>2,5</sub>-28(21<sub>1</sub>)  
31+98

Ž<sub>1,6</sub>-29(1<sub>1</sub>)  
32+19

Žerdetiškio k.  
DELTUVOS SEN.

4400-3813-9983

Buv. K. Požėlos mel. pr. Nr.5  
1967m.

67/45-16  
67/45-21

2x1,25 76.99-77.03 15.44(GB)  
80.78

Buv. K. Požėlos mel. pr. Nr.1  
1952m. Rek.1964m.,1986m.

Ž<sub>1,1</sub>-30(12<sub>5</sub>)  
32+83

Buv. K. Požėlos mel. pr. Nr.5  
1967m.

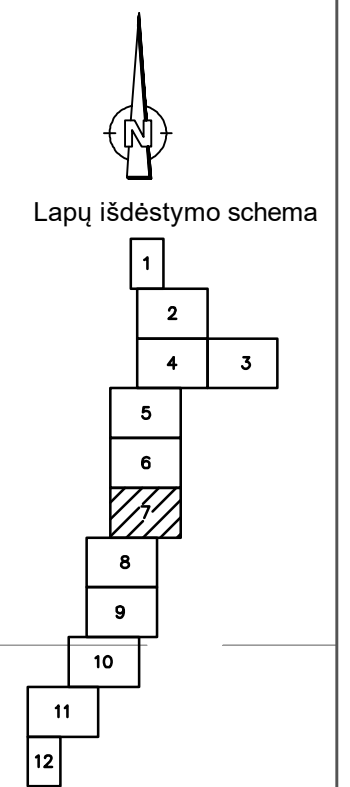
8103/0004:0051

4400-3806-7893

M 1:2000 ATKOČIŲ K.V.

UP. JUODUPIS PLANAS  
2021/61-32-01-TDP-MS-7001

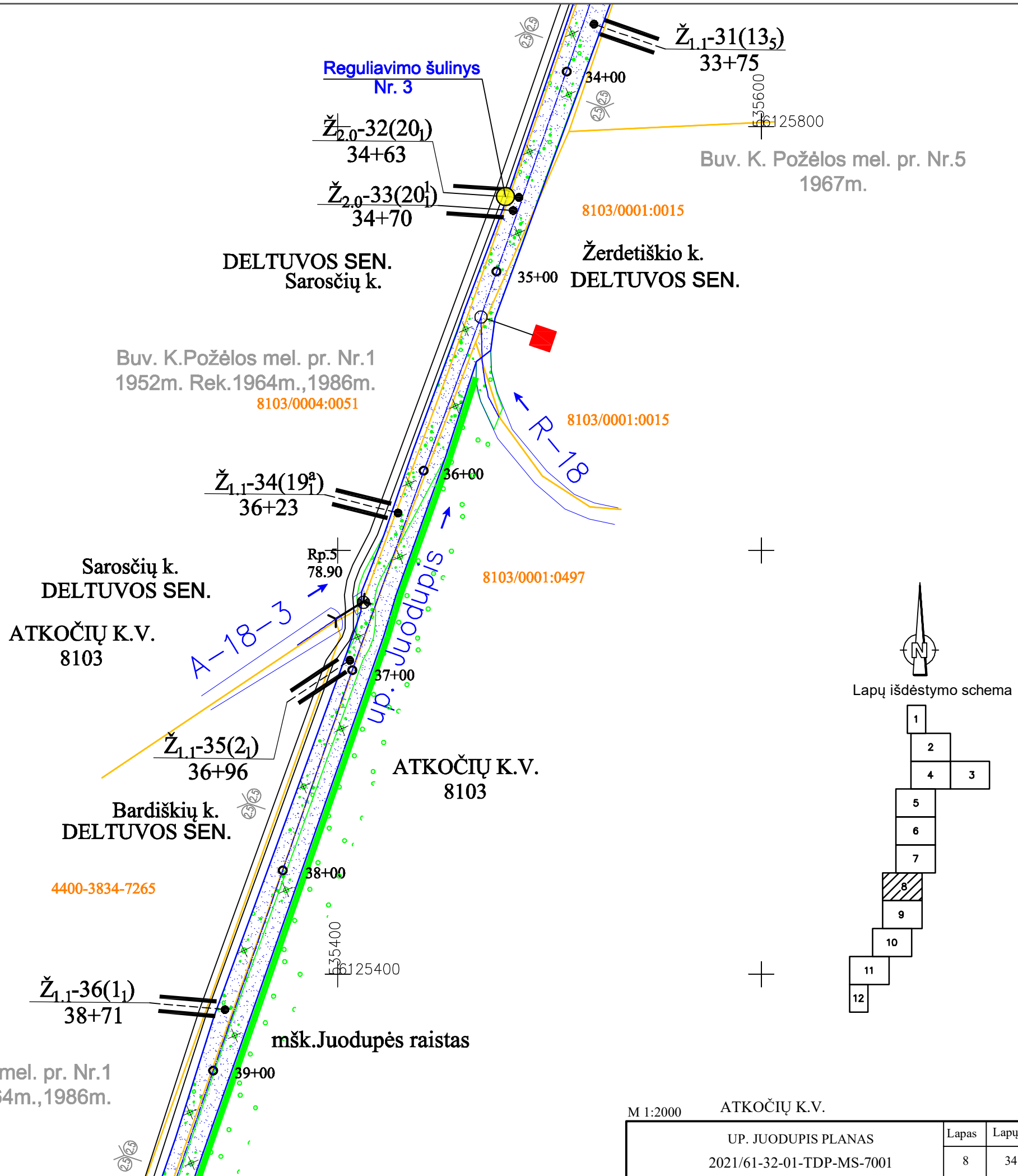
|       |      |
|-------|------|
| Lapas | Lapų |
| 7     | 34   |



|                       |   |  |      |
|-----------------------|---|--|------|
| OBJEKTAS              | 81:21:520                               | Melioracijos ir hidrotechnikos statinių, esančių Ukmergės raj.sav. Deltuvos sen. topografinis planas |      |
| COORDINACIJŲ SISTEMA: | LKS-94                                  | AUKŠČIŲ SISTEMA: LAS07   |      |
| GEODEZININKAS         | Kvalifikacijos pažymėjimo Nr. 1GKV-1498 |  |      |
|                       | VARDAS IR PAVARDĖ                       | PARAŠAS  | DATA |
|                       | E. P.                                   | <i>[Signature]</i>   |      |

REPERIAI  
Rp.5 - Laikinas reperis. up.Juodupis pk.36+70, pralaidos g/b Ø1,25 per griovį A-18-3 antgalio viršus pažymėtas dažais, ištekėjime. H=78,90 m.

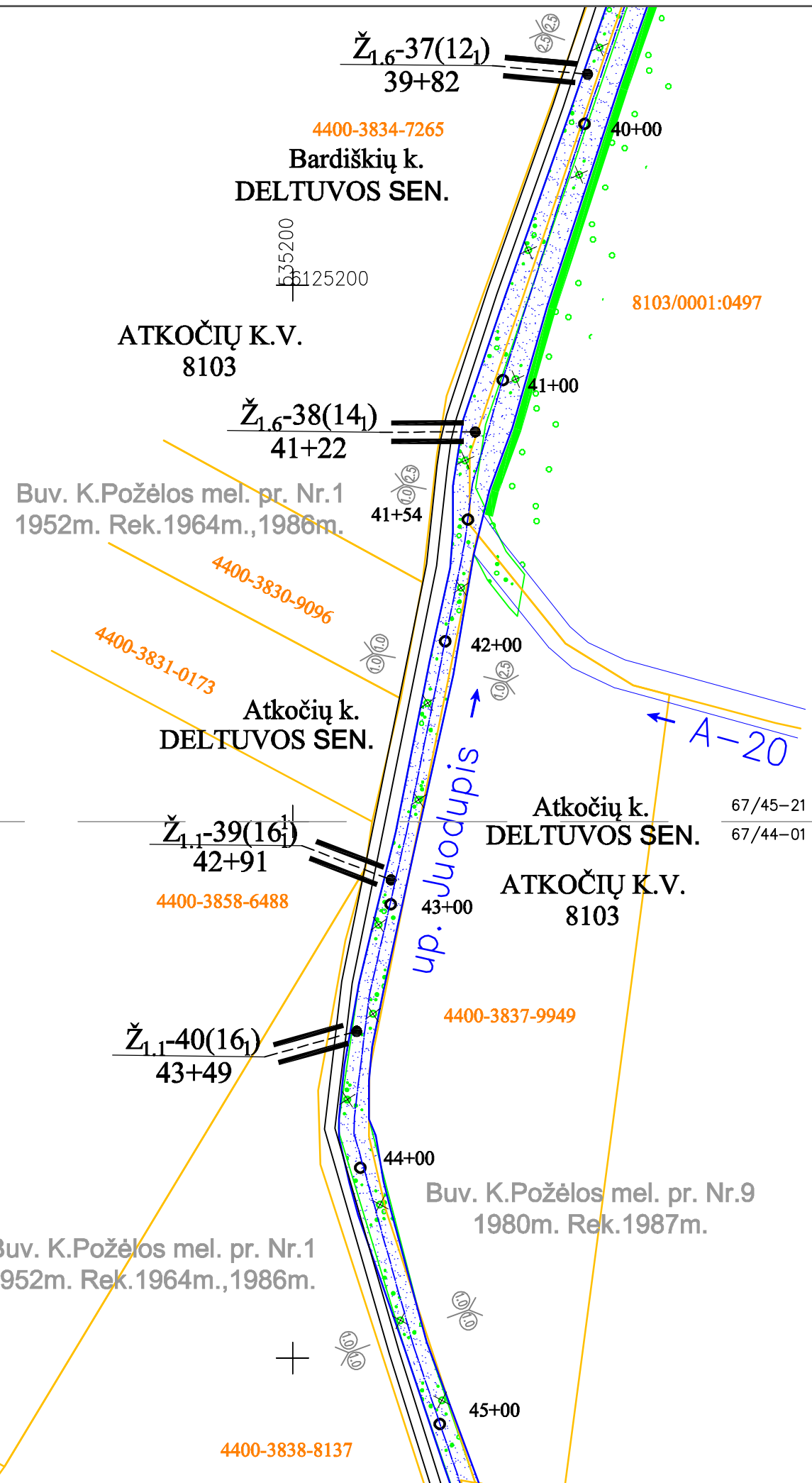
| SUTARTINIAI ŽENKLAI |  |
|---------------------|--|
|                     | Kadastro vietovės riba   |
|                     | Žemės naudotojų riba   |
|                     | Buv. melioracijos ploto riba   |
|                     | Esamas griovys   |
|                     | Valoma užnešta griovio vaga  |
|                     | Griovyje naikinami augantys krūmai<br>Nuo miško pusės griovyje krūmai šalinami<br>1m pločio juosta nuo griovio dugno |
|                     | Esamos dirbtinės kliūtys<br>griovio vagoje   |
|                     | Griovio esamos apsauginės<br>juostos plotis  |
|                     | Keičiamos žiotys<br>Naujai rengiamas paviršinio vandens latakas  |
|                     | Nesurastos drenažo žiotys<br>Valomos sąnašos iš žioties/latakas  |
|                     | Valomos pralaidos nuo sąnašų<br>Naujai rengiamas paviršinio vandens latakas  |
|                     | Rekonstruojamos pralaidos  |
|                     | Pralaidos, kurioms užtaisomos<br>siūlės tarp vamzdžių  |
|                     | Naujai atstatomos pralaidos  |
|                     | Reperiai   |



Buv. K. Požėlos mel. pr. Nr. 1  
1952m. Rek. 1964m., 1986m.

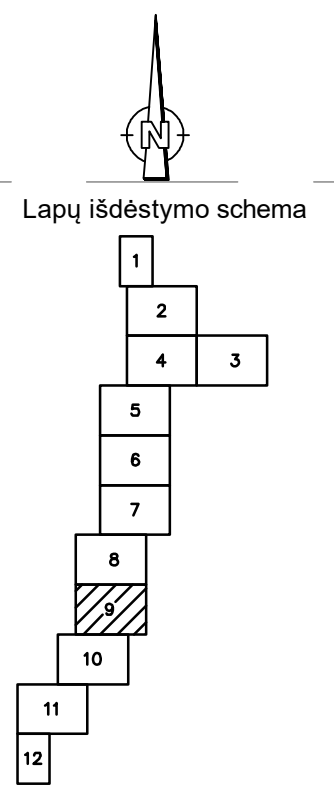
|  |              |       |      |
|--|--------------|-------|------|
| M 1:2000   | ATKOČIŲ K.V. | Lapas | Lapų |
| UP. JUODUPIS PLANAS<br>2021/61-32-01-TDP-MS-7001 |              | 8     | 34   |

|                       |   |  |      |  |
|-----------------------|---|--|------|--|
| OBJEKTAS              | 81:21:520                               | Melioracijos ir hidrotechnikos statinių, esančių Ukmergės raj.sav. Deltuvos sen. topografinis planas |      |  |
| COORDINACIJŲ SISTEMA: | LKS-94                                  | AUKŠČIŲ SISTEMA: LAS07   |      |  |
| GEODEZININKAS         | Kvalifikacijos pažymėjimo Nr. 1GKV-1498 |  |      |  |
|                       | VARDAS IR PAVARDĖ                       | PARAŠAS  | DATA |  |
|                       | E. P.                                   |  |      |  |



**SUTARTINIAI ŽENKLAI**

|  |  |
|--|--|
|  | Kadastro vietovės riba   |
|  | Žemės naudotojų riba   |
|  | Buv. melioracijos ploto riba   |
|  | Esamas griovys   |
|  | Valoma užnešta griovio vaga  |
|  | Griovyje naikinami augantys krūmai<br>Nuo miško pusės griovyje krūmai šalinami<br>1m pločio juosta nuo griovio dugno |
|  | Esamos dirbtinės kliūtys<br>griovio vagoje   |
|  | Griovio esamos apsauginės<br>juostos plotis  |
|  | Keičiamos žiotys<br>Naujai rengiamas paviršinio vandens latakas  |
|  | Nesurastos drenazo žiotys<br>Valomos sąnašos iš žioties/latakas  |
|  | Valomos pralaidos nuo sąnašų<br>Naujai rengiamas paviršinio vandens latakas  |
|  | Rekonstruojamos pralaidos  |
|  | Pralaidos, kurioms užtaisomos<br>siūlės tarp vamzdžių  |
|  | Naujai atstatomos pralaidos  |
|  | Reperiai   |



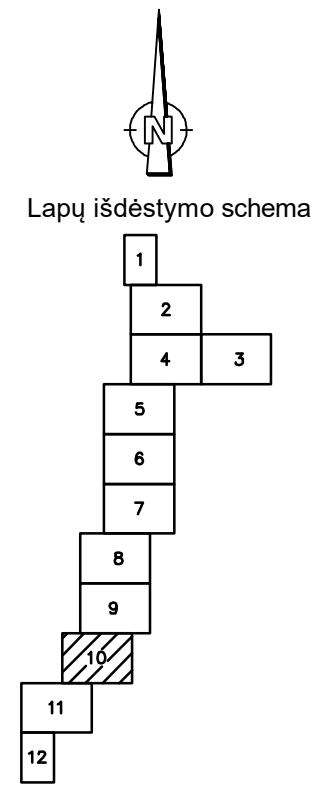
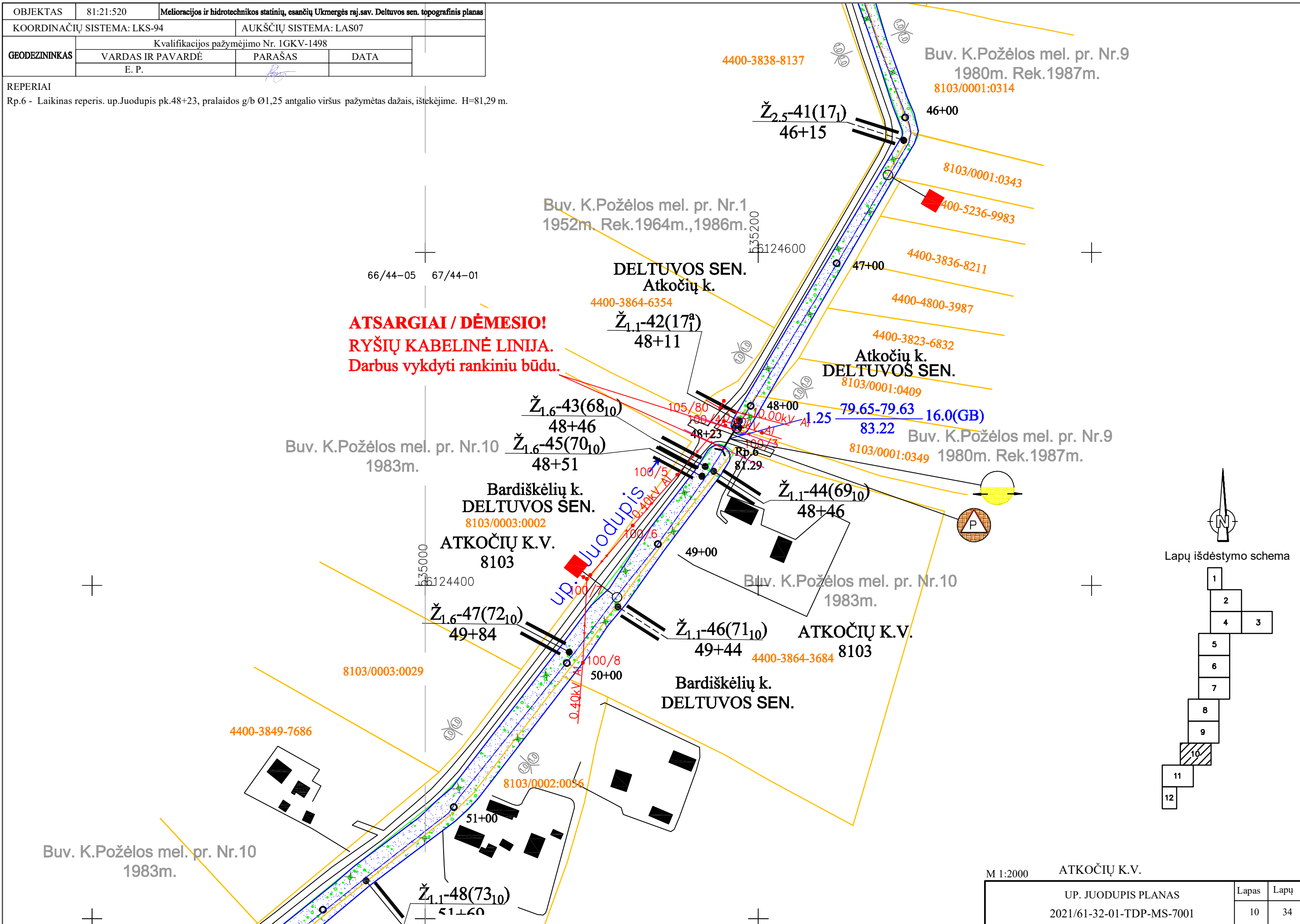
66/45-25 67/45-21  
66/44-05 67/44-01

67/45-21  
67/44-01

|                      |   |  |      |
|----------------------|---|--|------|
| OBJEKTAS             | 81:21:520                               | Melioracijos ir hidrotechnikos statinių, esančių Ukmergės raj.sav. Deltuvos sen. topografinis planas |      |
| KOORDINAČIŲ SISTEMA: | LKS-94                                  | AUKŠČIŲ SISTEMA: LAS07   |      |
| GEODEZININKAS        | Kvalifikacijos pažymėjimo Nr. 1GKV-1498 |  |      |
|                      | VARDAS IR PAVARDĖ                       | PARAŠAS  | DATA |
|                      | E. P.                                   |  |      |

REPERIAI  
Rp.6 - Laikinas reperis. up.Juodupis pk.48+23, pralaidos g/b Ø1,25 antgalio viršus pažymėtas dažais, ištekėjime. H=81,29 m.

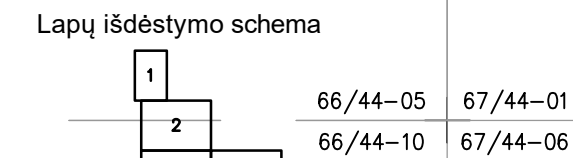
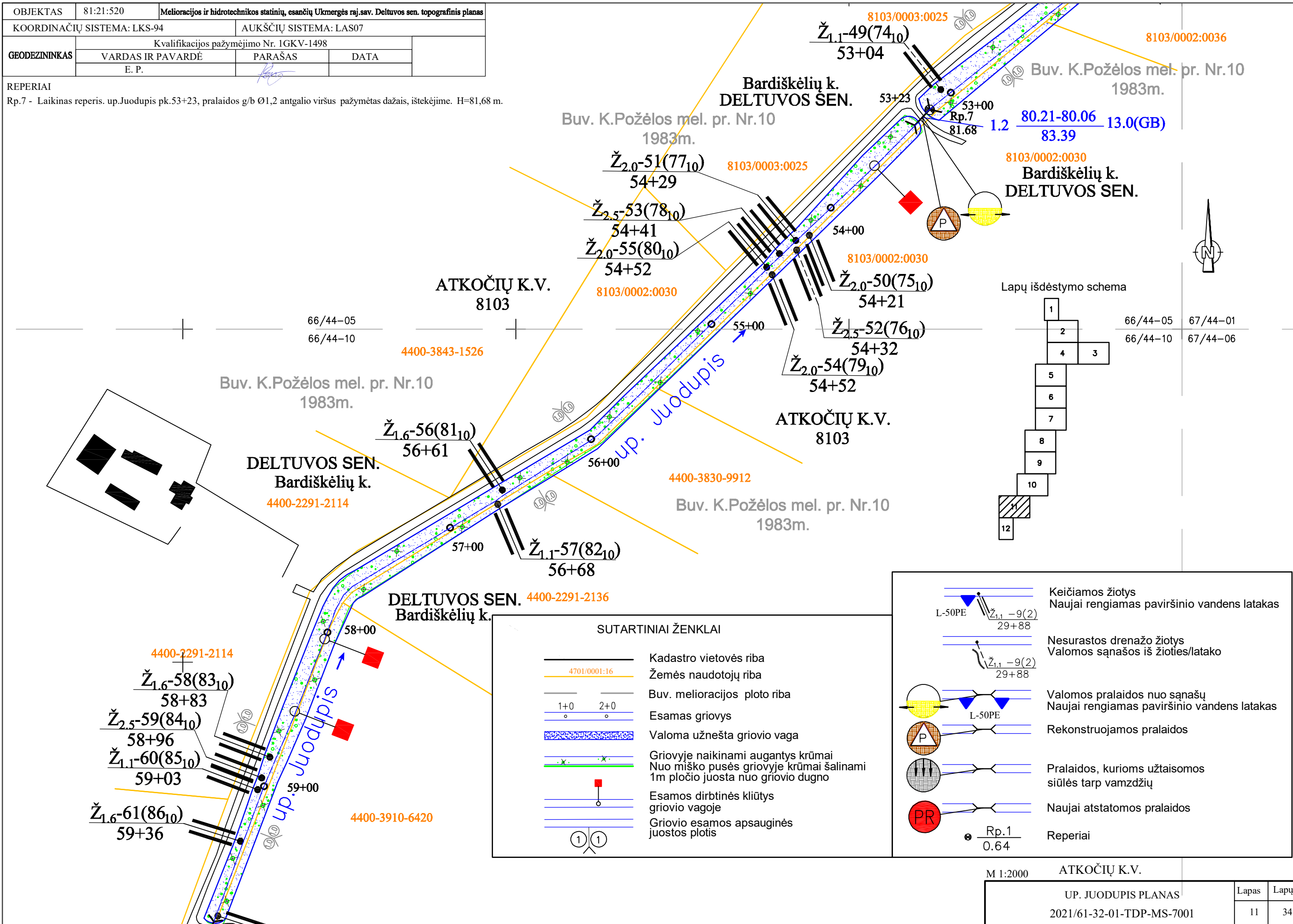
**ATSARGIAI / DĖMESIO!**  
**RYŠIŲ KABELINĖ LINIJA.**  
Darbus vykdyti rankiniu būdu.



|                           |              |       |      |
|---------------------------|--------------|-------|------|
| M 1:2000                  | ATKOČIŲ K.V. | Lapas | Lapų |
| UP. JUODUPIS PLANAS       |              | 10    | 34   |
| 2021/61-32-01-TDP-MS-7001 |              |       |      |

|                       |   |  |      |
|-----------------------|---|--|------|
| OBJEKTAS              | 81:21:520                               | Melioracijos ir hidrotechnikos statinių, esančių Ukmergės raj.sav. Deltuvos sen. topografinis planas |      |
| COORDINACIJŲ SISTEMA: | LKS-94                                  | AUKŠČIŲ SISTEMA: LAS07   |      |
| GEODEZININKAS         | Kvalifikacijos pažymėjimo Nr. 1GKV-1498 |  |      |
|                       | VARDAS IR PAVARDĖ                       | PARAŠAS  | DATA |
|                       | E. P.                                   | <i>[Signature]</i>   |      |

REPERIAI  
Rp.7 - Laikinas reperis. up.Juodupis pk.53+23, pralaidos g/b Ø1,2 antgalio viršus pažymėtas dažais, ištekėjime. H=81,68 m.



SUTARTINIAI ŽENKLAI

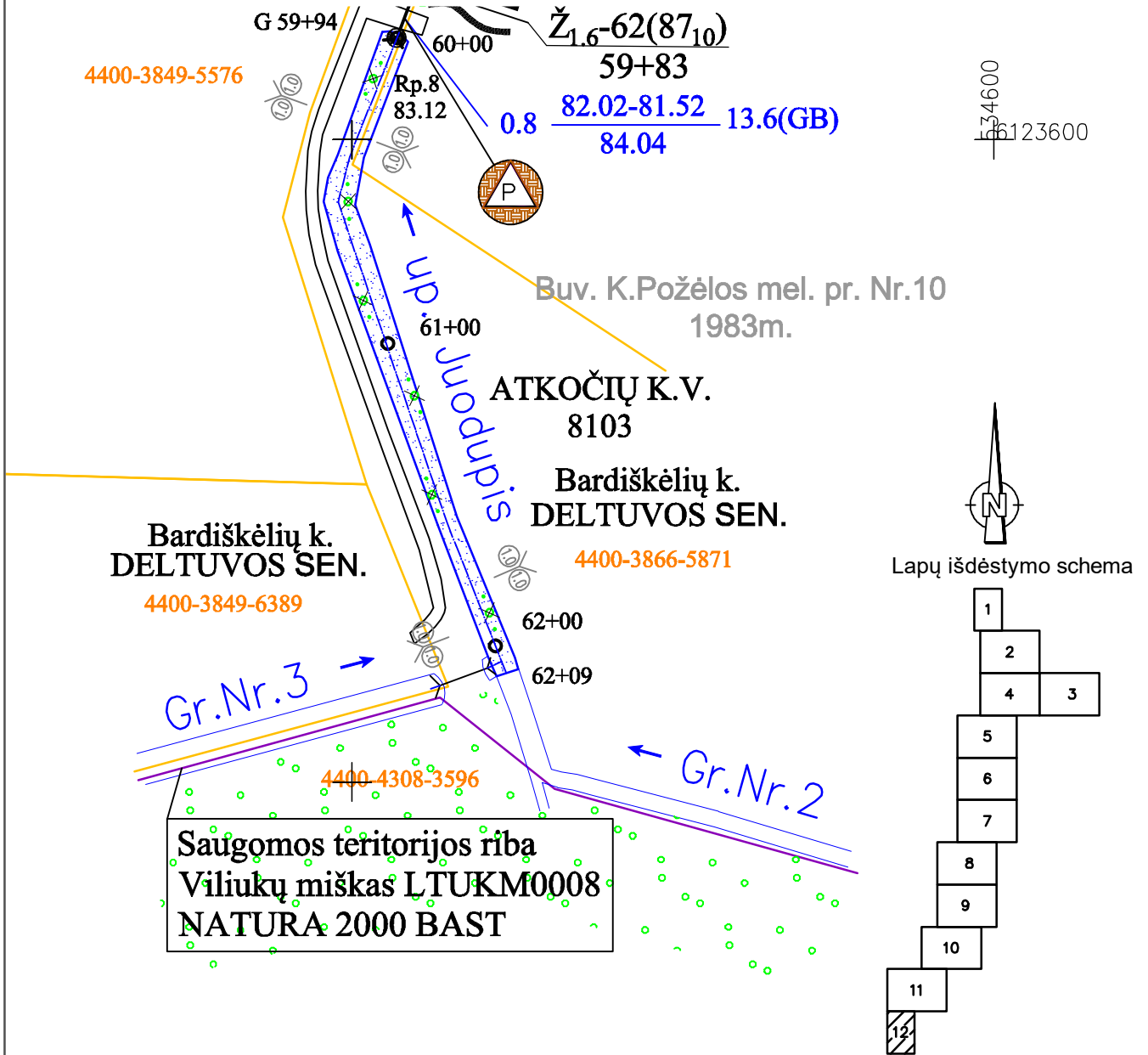
|  |  |
|--|--|
|  | Kadastro vietovės riba   |
|  | Žemės naudotojų riba   |
|  | Buv. melioracijos ploto riba   |
|  | Esamas griovys   |
|  | Valoma užnešta griovio vaga  |
|  | Griovyje naikinami augantys krūmai<br>Nuo miško pusės griovyje krūmai šalinami<br>1m pločio juosta nuo griovio dugno |
|  | Esamos dirbtinės kliūtys<br>griovio vagoje   |
|  | Griovio esamos apsauginės<br>juostos plotis  |

|  |   |
|--|---|
|  | Keičiamos žiotys                                      |
|  | Naujai rengiamas paviršinio vandens latakas           |
|  | Nesurastos drenazo žiotys                             |
|  | Valomos sąnašos iš žioties/latakas                    |
|  | Valomos pralaidos nuo sąnašų                          |
|  | Naujai rengiamas paviršinio vandens latakas           |
|  | Rekonstruojamos pralaidos                             |
|  | Pralaidos, kurioms užtaisomos<br>siūlės tarp vamzdžių |
|  | Naujai atstatomos pralaidos                           |
|  | Reperiai  |

|                             |   |  |      |  |
|-----------------------------|---|--|------|--|
| OBJEKTAS                    | 81:21:520                               | Melioracijos ir hidrotechnikos statinių, esančių Ukmergės raj.sav. Deltuvos sen. topografinis planas |      |  |
| KOORDINAČIŲ SISTEMA: LKS-94 |   | AUKŠČIŲ SISTEMA: LAS07   |      |  |
| GEODEZININKAS               | Kvalifikacijos pažymėjimo Nr. 1GKV-1498 |  |      |  |
|                             | VARDAS IR PAVARDĖ                       | PARAŠAS  | DATA |  |
|                             | E. P.                                   | <i>[Signature]</i>   |      |  |

REPERIAI

Rp.8 - Laikinas reperis. up.Juodupis pk.59+94, pralaidos g/b Ø0,8 antgalio viršus pažymėtas dažais, įtekėjime. H=83,12 m.



M 1:2000

ATKOČIŲ K.V.

|                           |       |      |
|---------------------------|-------|------|
| UP. JUODUPIS PLANAS       | Lapas | Lapų |
| 2021/61-32-01-TDP-MS-7001 | 12    | 34   |

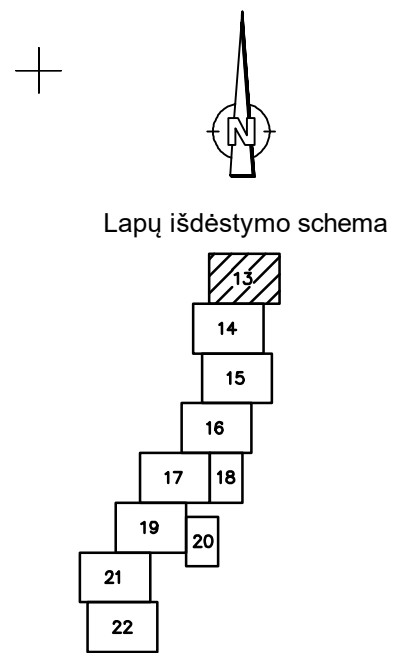
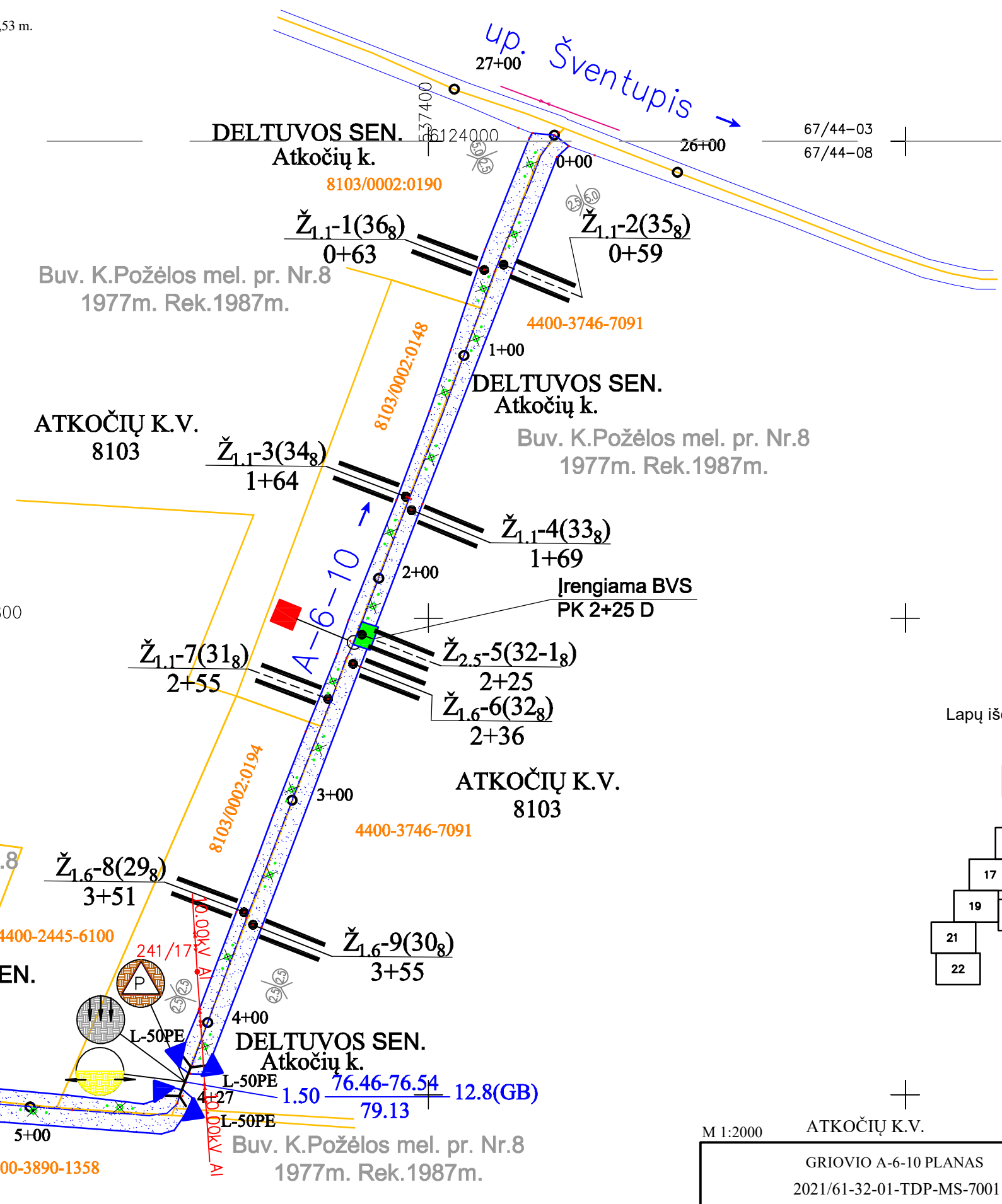
|                             |   |  |      |
|-----------------------------|---|--|------|
| OBJEKTAS                    | 81:21:403                               | Melioracijos ir hidrotechnikos statinių, esančių Ukmergės raj.sav. Deltuvos sen. topografinis planas |      |
| COORDINAČIŲ SISTEMA: LKS-94 | AUKŠČIŲ SISTEMA: LAS07                  |  |      |
| GEODEZININKAS               | Kvalifikacijos pažymėjimo Nr. 1GKV-1498 |  |      |
|                             | VARDAS IR PAVARDĖ                       | PARAŠAS  | DATA |
|                             | E. P.                                   |  |      |

REPERIAI

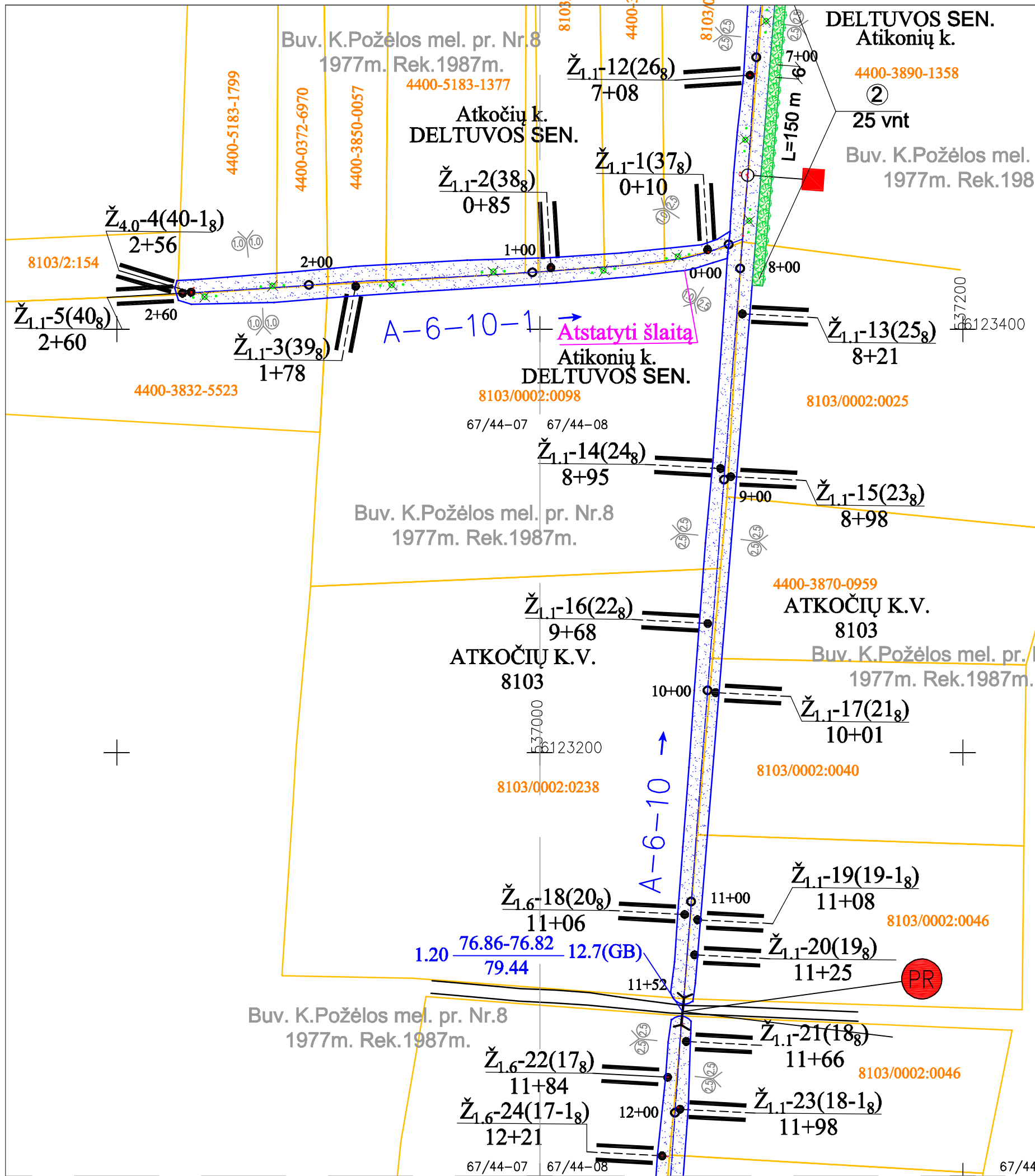
Rp.21 - Laikinas reperis. Griovyvis A-6-10 pk.4+27 pralaidos g/b Ø1,5 antgalio viršus pažymėtas dažais, įtekėjime. H=78,53 m.

**SUTARTINIAI ŽENKLAI**

- Kadastro vietovės riba
- Žemės naudotojų riba
- Buv. melioracijos ploto riba
- Esamas griovyvis
- Valoma užnešta griovio vaga
- Griovyje naikinami augantys krūmai  
Nuo miško pusės griovyje krūmai šalinami  
1m pločio juosta nuo griovio dugno
- Esamos dirbtinės kliūtys  
griovio vagoje
- Griovio esamos apsauginės  
juostos plotis
- Keičiamos žiotys  
Naujai rengiamas paviršinio vandens latakas
- Nesurastos drenažo žiotys  
Valomos sąnašos iš žioties/latakų
- Valomos pralaidos nuo sąnašų  
Naujai rengiamas paviršinio vandens latakas
- Rekonstruojamos pralaidos
- Pralaidos, kurioms užtaisomos  
siūlės tarp vamzdžių
- Naujai atstatomos pralaidos
- Reperiai



|                           |              |       |      |
|---------------------------|--------------|-------|------|
| M 1:2000                  | ATKOČIŲ K.V. | Lapas | Lapų |
| GRIOVIO A-6-10 PLANAS     |              | 13    | 34   |
| 2021/61-32-01-TDP-MS-7001 |              |       |      |

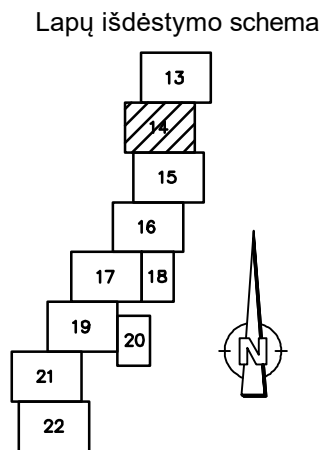


|                      |   |  |      |
|----------------------|---|--|------|
| OBJEKTAS             | 81:21:403                               | Melioracijos ir hidrotechnikos statinių, esančių Ukmergės raj.sav. Deltuvos sen. topografinis plan |      |
| COORDINAČIŲ SISTEMA: | LKS-94                                  | AUKŠČIŲ SISTEMA: LAS07   |      |
| GEODEZININKAS        | Kvalifikacijos pažymėjimo Nr. 1GKV-1498 |  |      |
|                      | VARDAS IR PAVARDĖ                       | PARAŠAS  | DATA |
|                      | E. P.                                   |  |      |

REPERIAI  
 Rp.22 - Laikinas reperis. Griovyvis A-6-10-1 pk.2+58 griovio gale esančios akmenų krūvos didžiausio akmens aukščiausia vieta pažymėta dažais. H=79,94 m.  
 Rp.23 - Laikinas reperis. Griovyvis A-6-10 pk.11+52 pralaidos g/b Ø1,2 antgalio viršus pažymėtas dažais, įtekėjime. H=78,45 m.

**Š-4 (A-6-10)  
 APŽELDINIMO AUGALŲ ASORTIMENTO LENTELĖ**

| Eksp. Nr.<br>Kiekis (vnt) | Lotyniškas pavadinimas<br>Lietuviškas pavadinimas |
|---------------------------|---|
| 1                         | Picea abies                                       |
| 32                        | Eglė paprastoji                                   |
| 2                         | Tilia cordata                                     |
| 55                        | Liepa mažalapė                                    |
| 3                         | Sorbus aucuparia                                  |
| 28                        | Šermukšnis paprastasis                            |



**SUTARTINIAI ŽENKLAI**

|  |  |
|--|--|
|  | Kadastro vietovės riba   |
|  | Žemės naudotojų riba   |
|  | Buv. melioracijos ploto riba   |
|  | Esamas griovyvis   |
|  | Valoma užnešta griovio vaga  |
|  | Griovyje naikinami augantys krūmai<br>Nuo miško pusės griovyje krūmai šalinami<br>1m pločio juosta nuo griovio dugno |
|  | Esamos dirbtinės kliūtys<br>griovio vagoje   |
|  | Griovio esamos apsauginės<br>juostos plotis  |
|  | Keičiamos žiotys<br>Naujai rengiamas paviršinio vandens latakas  |
|  | Nesurastos drenažo žiotys<br>Valomos sąnašos iš žioties/latako   |
|  | Valomos pralaidos nuo sąnašų<br>Naujai rengiamas paviršinio vandens latakas  |
|  | Rekonstruojamos pralaidos  |
|  | Pralaidos, kurioms užtaisomos<br>siūlės tarp vamzdžių  |
|  | Naujai atstatomos pralaidos  |
|  | Reperiai   |

67/44-12 67/44-13 67/44-13  
**DELTUVOS SEN.**  
 Atikonių k.  
 4400-3865-6461  
**Atikonių k.**  
**DELTUVOS SEN.**

|                       |   |  |      |  |
|-----------------------|---|--|------|--|
| OBJEKTAS              | 81:21:403                               | Melioracijos ir hidrotechnikos statinių, esančių Ukmergės raj.sav. Deltuvos sen. topografinis planas |      |  |
| COORDINACIJŲ SISTEMA: | LKS-94                                  | AUKŠČIŲ SISTEMA: LAS07   |      |  |
| GEODEZININKAS         | Kvalifikacijos pažymėjimo Nr. 1GKV-1498 |  |      |  |
|                       | VARDAS IR PAVARDĖ                       | PARAŠAS  | DATA |  |
|                       | E. P.                                   |  |      |  |

8103/0002:0237  
 Buv. K.Požėlos mel. pr. Nr.8  
 1977m. Rek.1987m.  
 Ž<sub>1.6</sub>-26(15<sub>8</sub>)  
 13+33  
 13+00  
 Ž<sub>1.6</sub>-25(16<sub>8</sub>)  
 13+05  
 Buv. K.Požėlos mel. pr. Nr.8  
 1977m. Rek.1987m.  
 8103/0002:0050

0.40kV AI  
 100/9  
 14+00  
 Ž<sub>1.1</sub>-28(13<sub>8</sub>)  
 14+36  
 Ž<sub>1.1</sub>-27(14<sub>8</sub>)  
 14+33  
 8103/0002:0049  
**ATKOČIŲ K.V.**  
 8103

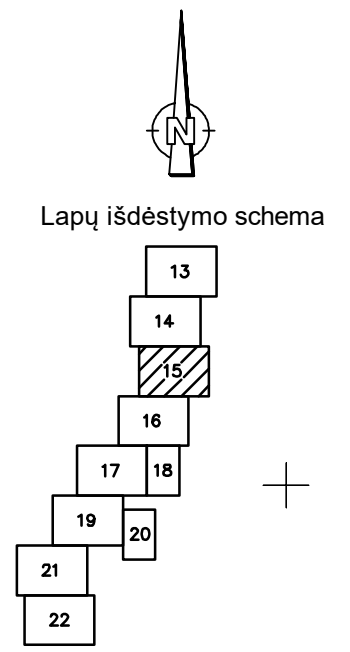
Ž<sub>1.1</sub>-29(12<sub>8</sub>)  
 15+14  
 15+00  
 Ž<sub>1.6</sub>-30(11<sub>8</sub>)  
 15+33  
 Reguliavimo šulinys  
 Nr. 4  
 8103/0002:0305  
 Buv. K.Požėlos mel. pr. Nr.8  
 1977m. Rek.1987m.

67/44-12 67/44-13  
**DELTUVOS SEN.**  
 Atikonių k.  
 Ž<sub>1.1</sub>-31(9<sub>8</sub>)  
 16+41  
 16+00  
 Ž<sub>1.1</sub>-32(10<sub>8</sub>)  
 16+51

4400-3876-5445 **DELTUVOS SEN.**  
 Atikonių k.  
 4400-3876-5445  
 8103/0002:0096  
 1+00 2+00 3+00  
 A-6-10-3  
 A-6-10-2  
 Ž<sub>1.6</sub>-33(15<sub>11</sub>)  
 17+07  
 Ž<sub>1.1</sub>-1(1<sub>11</sub>)  
 1+57  
 Ž<sub>1.6</sub>-2(2<sub>11</sub>)  
 2+59  
 Ž<sub>1.1</sub>-34(16<sub>11</sub>)  
 17+85  
 Buv. Pergalės mel. pr. Nr.11  
 1983m. 4400-2358-4329  
**JAKUTIŠKIŲ K.V.**  
 8120  
**DELTUVOS SEN.**  
 Jakutiškių k.  
 8120  
**JAKUTIŠKIŲ K.V.**  
 8120

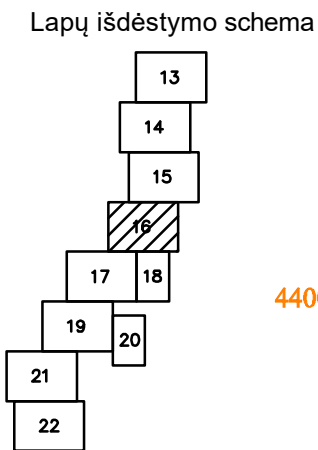
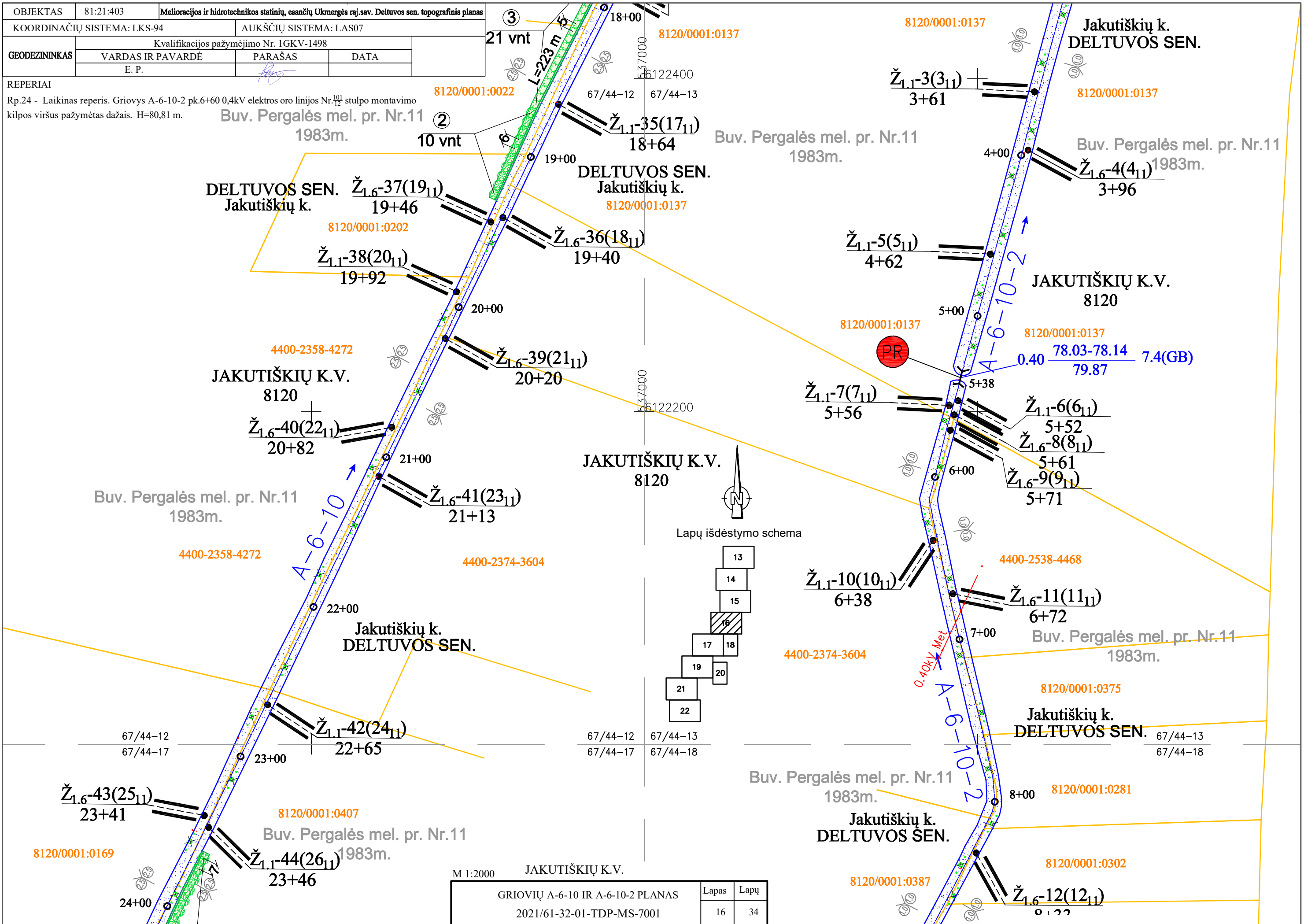
SUTARTINIAI ŽENKLAI

- Kadastru vietovės riba
- Žemės naudotojų riba
- Buv. melioracijos ploto riba
- Esamas griovys
- Valoma užnešta griovio vaga
- Griovyje naikinami augantys krūmai  
Nuo miško pusės griovyje krūmai šalinami  
1m pločio juosta nuo griovio dugno
- Esamos dirbtinės kliūtys  
griovio vagoje
- Griovio esamos apsauginės  
juostos plotis
- Keičiamos žiotys  
Naujai rengiamas paviršinio vandens latakas
- Nesurastos drenažo žiotys  
Valomos sąnašos iš žioties/latakas
- Valomos pralaidos nuo sąnašų  
Naujai rengiamas paviršinio vandens latakas
- Rekonstruojamos pralaidos
- Pralaidos, kurioms užtaisomos  
siūlės tarp vamzdžių
- Naujai atstatomos pralaidos
- Reperiai
- Akmenų metynys
- Apželdinamos upelių pakrantės
- Lapuočiai medžiai
- Spygliuočiai medžiai
- Reguliavimo šulinys  
Nr. 1
- Projektuojama drenažo vandens biologinio  
valymo sistema su pelkine augmenija (BVS)



|                       |   |  |      |
|-----------------------|---|--|------|
| OBJEKTAS              | 81:21:403                               | Melioracijos ir hidrotechnikos statinių, esančių Ukmergės raj.sav. Deltuvos sen. topografinis planas |      |
| COORDINACIJŲ SISTEMA: | LKS-94                                  | AUKŠČIŲ SISTEMA: LAS07   |      |
| GEODEZININKAS         | Kvalifikacijos pažymėjimo Nr. 1GKV-1498 |  |      |
|                       | VARDAS IR PAVARDĖ                       | PARAŠAS  | DATA |
|                       | E. P.                                   |  |      |

REPERIAI  
Rp.24 - Laikinas reperis. Griovys A-6-10-2 pk.6+60 0,4kV elektros oro linijos Nr.101/2 stulpo montavimo kilpos viršus pažymėtas dažais. H=80,81 m.



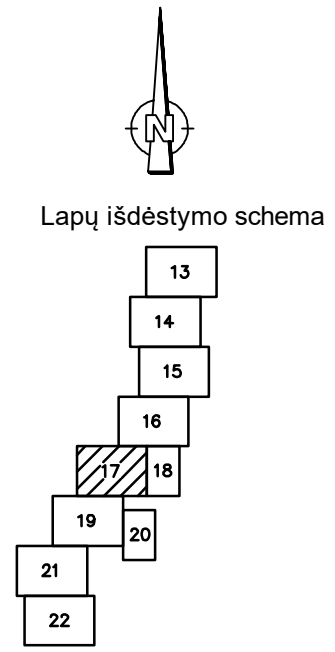
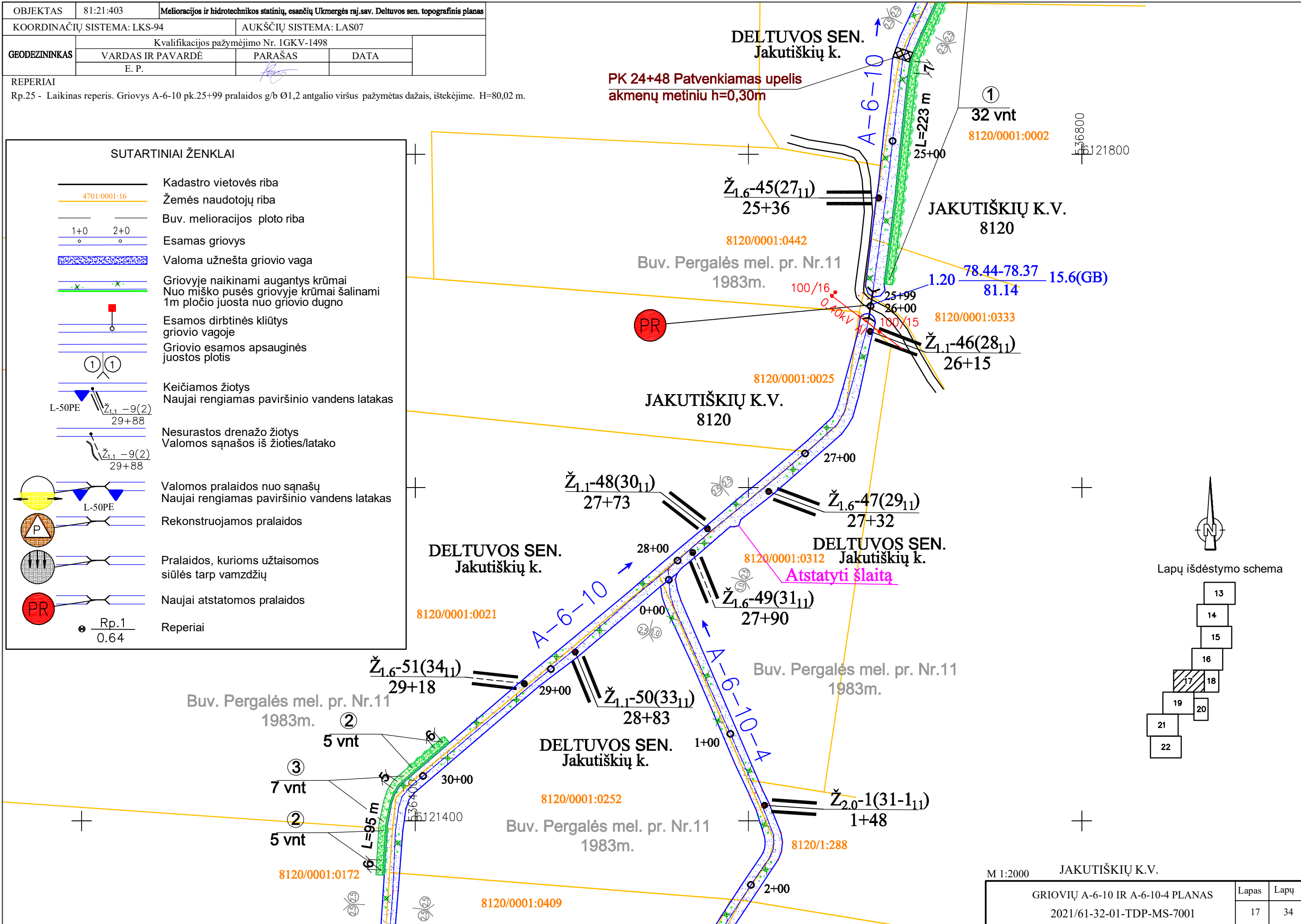
|                                   |                 |       |      |
|-----------------------------------|-----------------|-------|------|
| M 1:2000                          | JAKUTIŠKIŲ K.V. | Lapas | Lapų |
| GRIOVIŲ A-6-10 IR A-6-10-2 PLANAS |                 | 16    | 34   |
| 2021/61-32-01-TDP-MS-7001         |                 |       |      |

|                       |   |  |      |
|-----------------------|---|--|------|
| OBJEKTAS              | 81:21:403                               | Melioracijos ir hidrotechnikos statinių, esančių Ukmergės raj.sav. Deltuvos sen. topografinis planas |      |
| COORDINACIJŲ SISTEMA: | LKS-94                                  | AUKŠČIŲ SISTEMA: LAS07   |      |
| GEODEZININKAS         | Kvalifikacijos pažymėjimo Nr. 1GKV-1498 |  |      |
|                       | VARDAS IR PAVARDĖ                       | PARAŠAS  | DATA |
|                       | E. P.                                   |  |      |

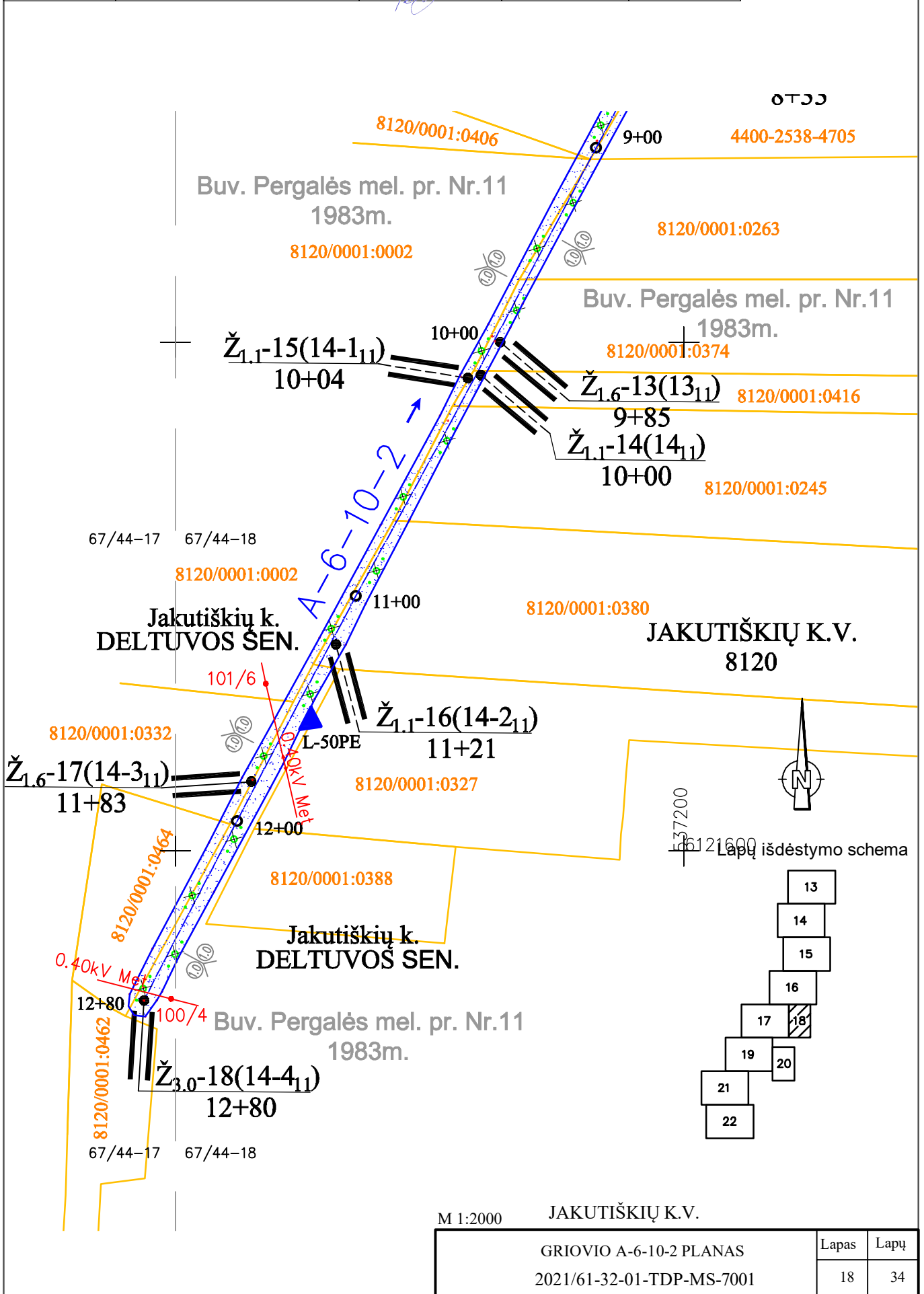
REPERIAI  
Rp.25 - Laikinas reperis. Griovys A-6-10 pk.25+99 pralaidos g/b Ø1,2 antgalio viršus pažymėtas dažais, ištekėjime. H=80,02 m.

### SUTARTINIAI ŽENKLAI

- Kadastro vietovės riba
- Žemės naudotojų riba
- Buv. melioracijos ploto riba
- Esamas griovys
- Valoma užnešta griovio vaga
- Griovyje naikinami augantys krūmai  
Nuo miško pusės griovyje krūmai šalinami 1m pločio juosta nuo griovio dugno
- Esamos dirbtinės kliūtys griovio vagoje
- Griovio esamos apsauginės juostos plotis
- Keičiamos žiotys  
Naujai rengiamas paviršinio vandens latakas
- Nesurastos drenazo žiotys  
Valomos sąnašos iš žioties/latakas
- Valomos pralaidos nuo sąnašų  
Naujai rengiamas paviršinio vandens latakas
- Rekonstruojamos pralaidos
- Pralaidos, kurioms užtaisomos siūlės tarp vamzdžių
- Naujai atstatomos pralaidos
- Reperiai



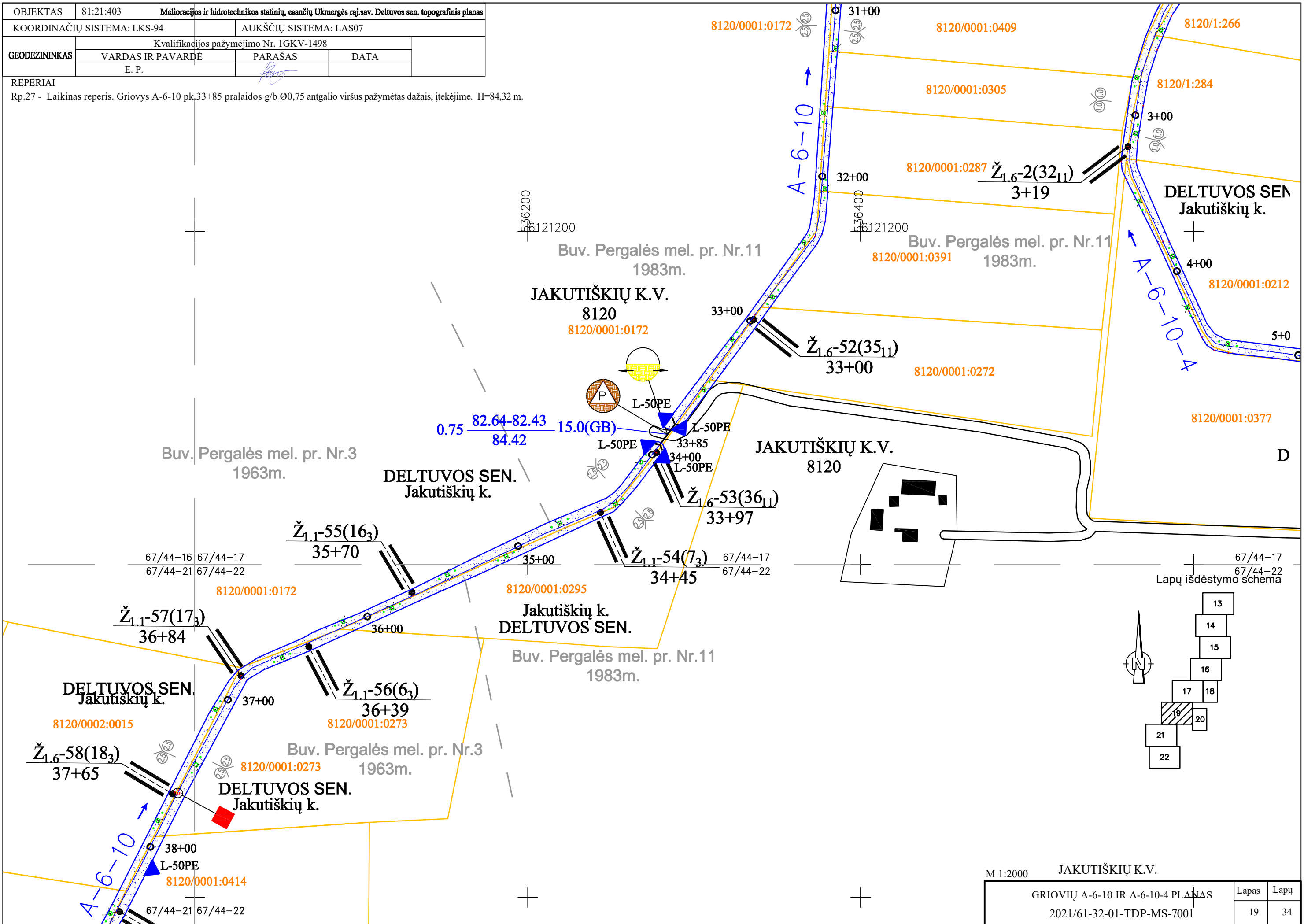
|                             |   |  |      |  |
|-----------------------------|---|--|------|--|
| OBJEKTAS                    | 81:21:403                               | Melioracijos ir hidrotechnikos statinių, esančių Ukmergės raj.sav. Deltuvos sen. topografinis planas |      |  |
| KOORDINAČIŲ SISTEMA: LKS-94 |   | AUKŠČIŲ SISTEMA: LAS07   |      |  |
| GEODEZININKAS               | Kvalifikacijos pažymėjimo Nr. 1GKV-1498 |  |      |  |
|                             | VARDAS IR PAVARDĖ                       | PARAŠAS  | DATA |  |
|                             | E. P.                                   | <i>[Signature]</i>   |      |  |



|                           |                 |       |      |
|---------------------------|-----------------|-------|------|
| M 1:2000                  | JAKUTIŠKIŲ K.V. | Lapas | Lapų |
| GRIOVIO A-6-10-2 PLANAS   |                 | 18    | 34   |
| 2021/61-32-01-TDP-MS-7001 |                 |       |      |

|                       |   |  |      |
|-----------------------|---|--|------|
| OBJEKTAS              | 81:21:403                               | Melioracijos ir hidrotechnikos statinių, esančių Ukmergės raj.sav. Deltuvos sen. topografinis planas |      |
| COORDINACIJŲ SISTEMA: | LKS-94                                  | AUKŠČIŲ SISTEMA: LAS07   |      |
| GEODEZININKAS         | Kvalifikacijos pažymėjimo Nr. 1GKV-1498 |  |      |
|                       | VARDAS IR PAVARDĖ                       | PARAŠAS  | DATA |
|                       | E. P.                                   | <i>[Signature]</i>   |      |

REPERIAI  
Rp.27 - Laikinas reperis. Griovys A-6-10 pk.33+85 pralaidos g/b Ø0,75 antgalio viršus pažymėtas dažais, įtekėjime. H=84,32 m.

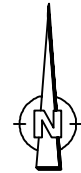
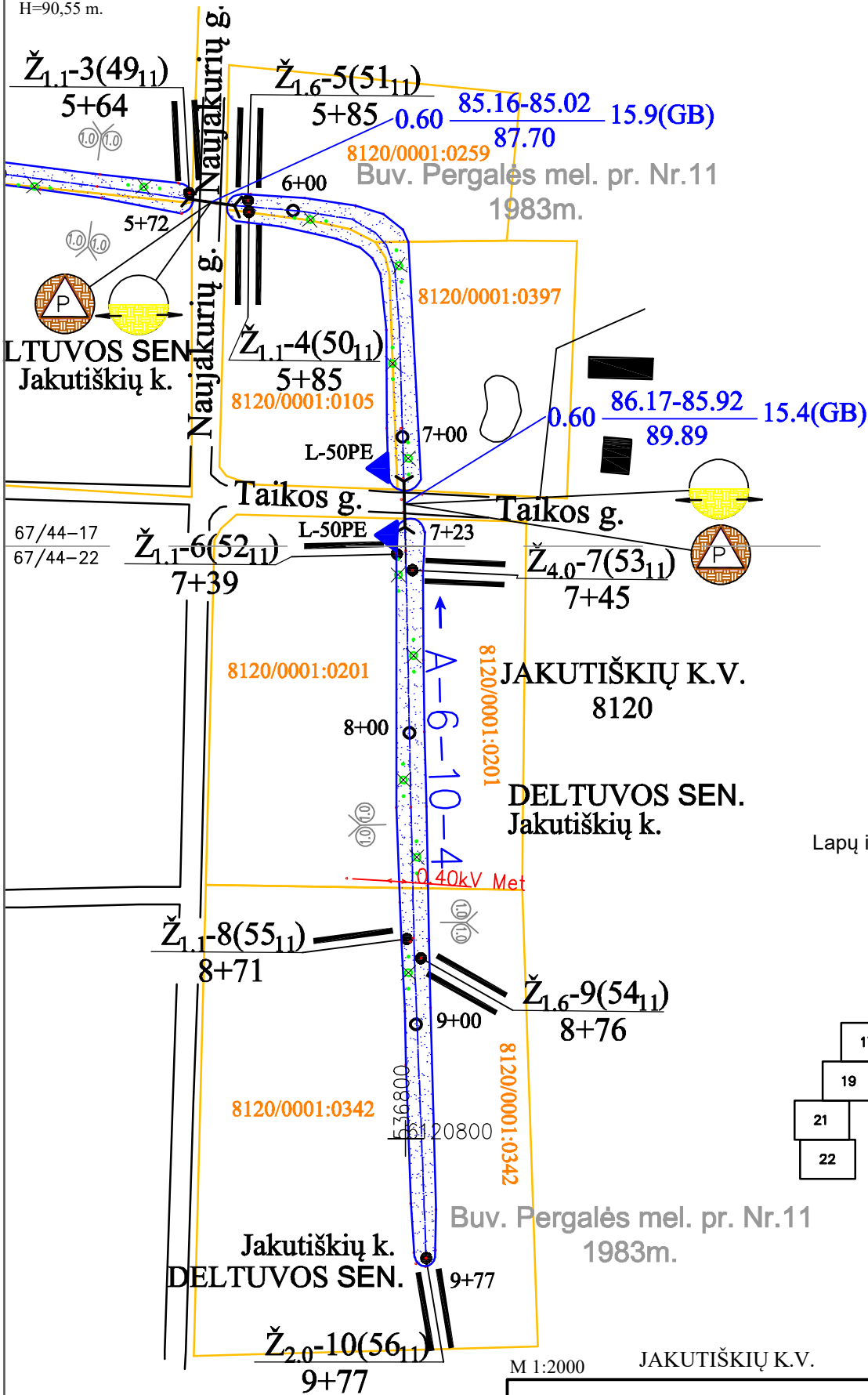


|                                   |                 |       |      |
|-----------------------------------|-----------------|-------|------|
| M 1:2000                          | JAKUTIŠKIŲ K.V. | Lapas | Lapų |
| GRIOVIŲ A-6-10 IR A-6-10-4 PLANAS |                 | 19    | 34   |
| 2021/61-32-01-TDP-MS-7001         |                 |       |      |

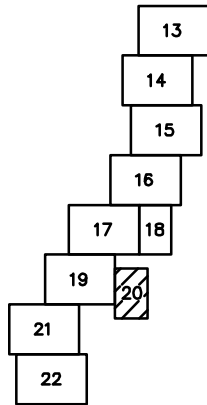
|                             |   |  |      |  |
|-----------------------------|---|--|------|--|
| OBJEKTAS                    | 81:21:403                               | Melioracijos ir hidrotechnikos statinių, esančių Ukmergės raj.sav. Deltuvos sen. topografinis planas |      |  |
| KOORDINAČIŲ SISTEMA: LKS-94 |   | AUKŠČIŲ SISTEMA: LAS07   |      |  |
| GEODEZININKAS               | Kvalifikacijos pažymėjimo Nr. 1GKV-1498 |  |      |  |
|                             | VARDAS IR PAVARDĖ                       | PARAŠAS  | DATA |  |
|                             | E.P.                                    | <i>[Signature]</i>   |      |  |

REPERIAI

Rp.26 - Laikinas reperis. Griovys A-6-10-4 pk.7+24 pralaidos g/b Ø0,6 dešiniajame šlaite esančio g/b sargšulio viršus pažymėtas dažais, ištekėjime. H=90,55 m.



Lapų išdėstymo schema

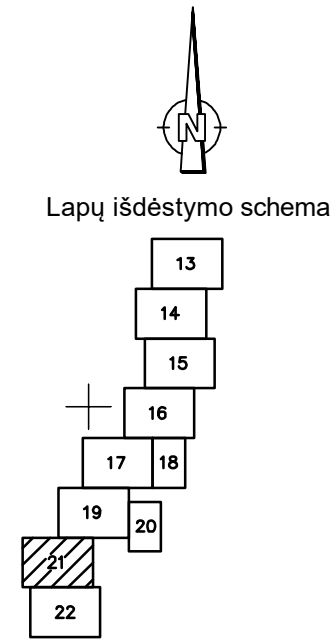
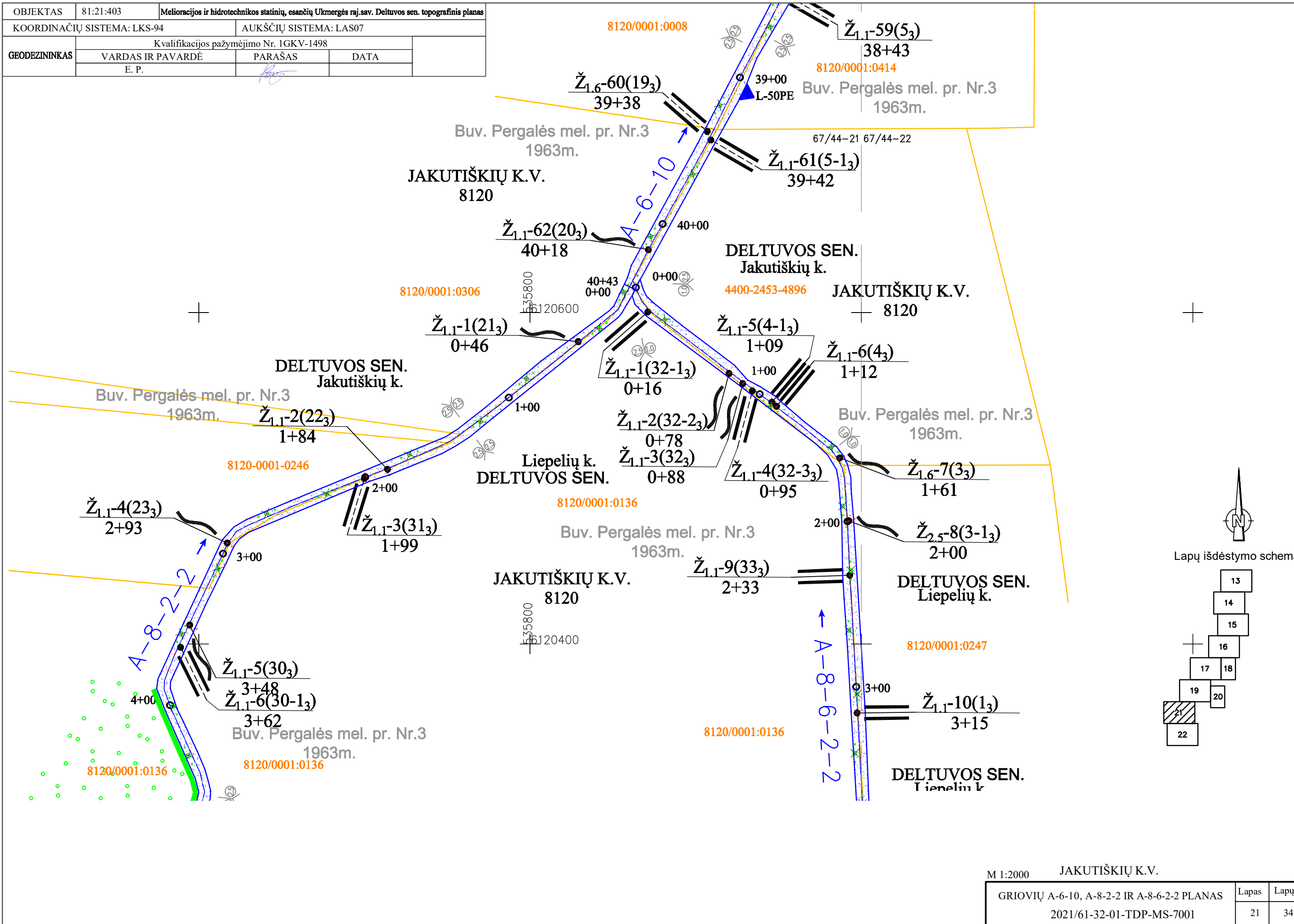


M 1:2000

JAKUTIŠKIŲ K.V.

|  |       |      |
|--|-------|------|
| GRIOVIO A-6-10-4 PLANAS<br>2021/61-32-01-TDP-MS-7001 | Lapas | Lapų |
|  | 20    | 34   |

|                       |   |  |      |
|-----------------------|---|--|------|
| OBJEKTAS              | 81:21:403                               | Melioracijos ir hidrotechnikos statinių, esančių Ukmergės raj.sav. Deltuvos sen. topografinis planas |      |
| COORDINACIJŲ SISTEMA: | LKS-94                                  | AUKŠČIŲ SISTEMA: LAS07   |      |
| GEODEZININKAS         | Kvalifikacijos pažymėjimo Nr. 1GKV-1498 |  |      |
|                       | VARDAS IR PAVARDĖ                       | PARAŠAS  | DATA |
|                       | E. P.                                   | <i>[Signature]</i>   |      |

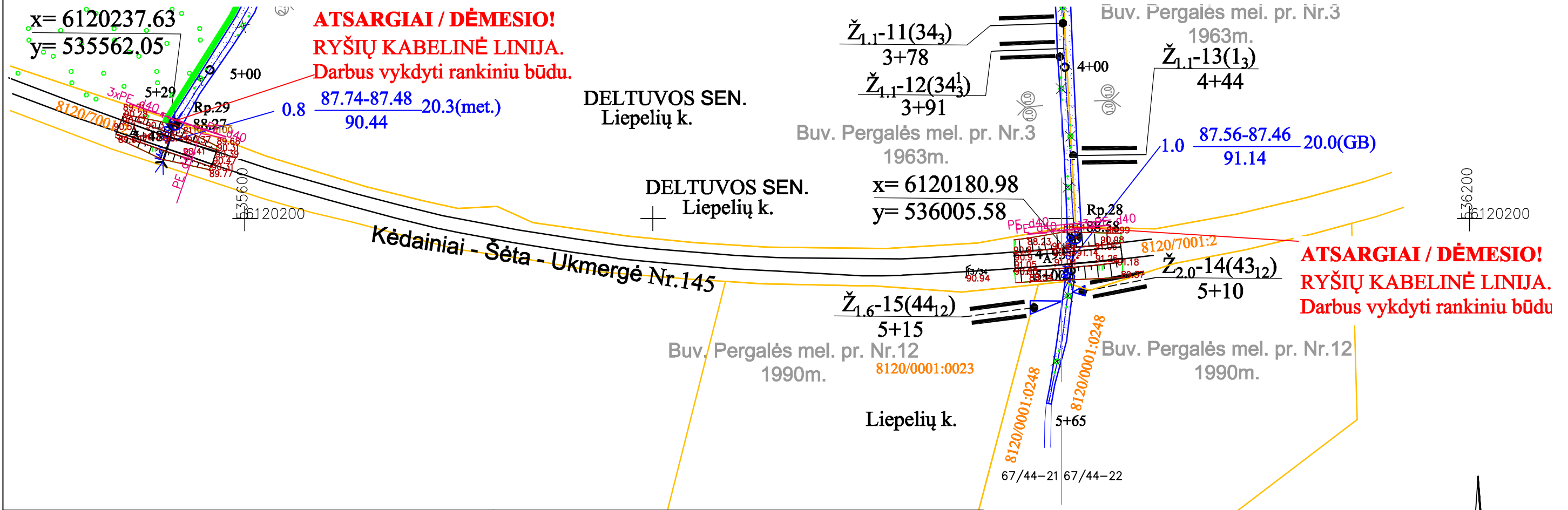


|   |                 |       |      |
|---|-----------------|-------|------|
| M 1:2000                                    | JAKUTIŠKIŲ K.V. | Lapas | Lapų |
| GRIOVIŲ A-6-10, A-8-2-2 IR A-8-6-2-2 PLANAS |                 | 21    | 34   |
| 2021/61-32-01-TDP-MS-7001                   |                 |       |      |

|                      |   |  |      |
|----------------------|---|--|------|
| OBJEKTAS             | 81:21:403                               | Melioracijos ir hidrotechnikos statinių, esančių Ukmergės raj.sav. Deltuvos sen. topografinis planas |      |
| COORDINAČIŲ SISTEMA: | LKS-94                                  | AUKŠČIŲ SISTEMA: LAS07   |      |
| GEODEZININKAS        | Kvalifikacijos pažymėjimo Nr. 1GKV-1498 |  |      |
|                      | VARDAS IR PAVARDĖ                       | PARAŠAS  | DATA |
|                      | E. P.                                   |  |      |

REPERIAI

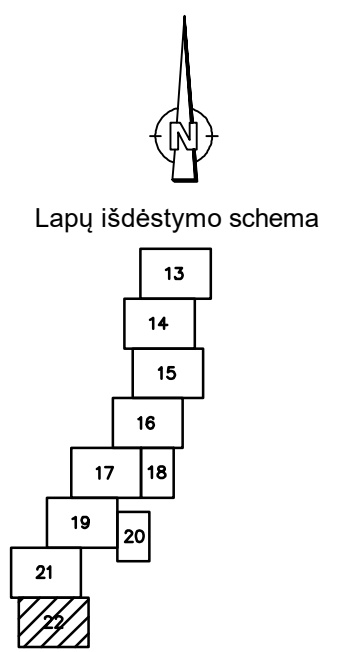
Rp.28 - Laikinas reperis. Griovyvis A-8-6-2-2 pk.4+93 pralaidos g/b Ø1,0 vamzdžio viršus pažymėtas dažais, ištekėjime. H=88,58 m.  
 Rp.29 - Laikinas reperis. Griovyvis A-8-2-2 pk.5+48 metalinės pralaidos Ø0,80 vamzdžio viršus pažymėtas dažais, ištekėjime. H=88,27 m.



SUTARTINIAI ŽENKLAI

- Kadastro vietovės riba
- Žemės naudotojų riba
- Buv. melioracijos ploto riba
- Esamas griovyvis
- Valoma užnešta griovio vaga
- Griovyje naikinami augantys krūmai  
Nuo miško pusės griovyje krūmai šalinami  
1m pločio juosta nuo griovio dugno
- Esamos dirbtinės kliūtys  
griovio vagoje
- Griovio esamos apsauginės  
juostos plotis
- Keičiamos žiotys  
Naujai rengiamas paviršinio vandens latakas
- Nesurastos drenažo žiotys  
Valomos sąnašos iš žioties/latakas

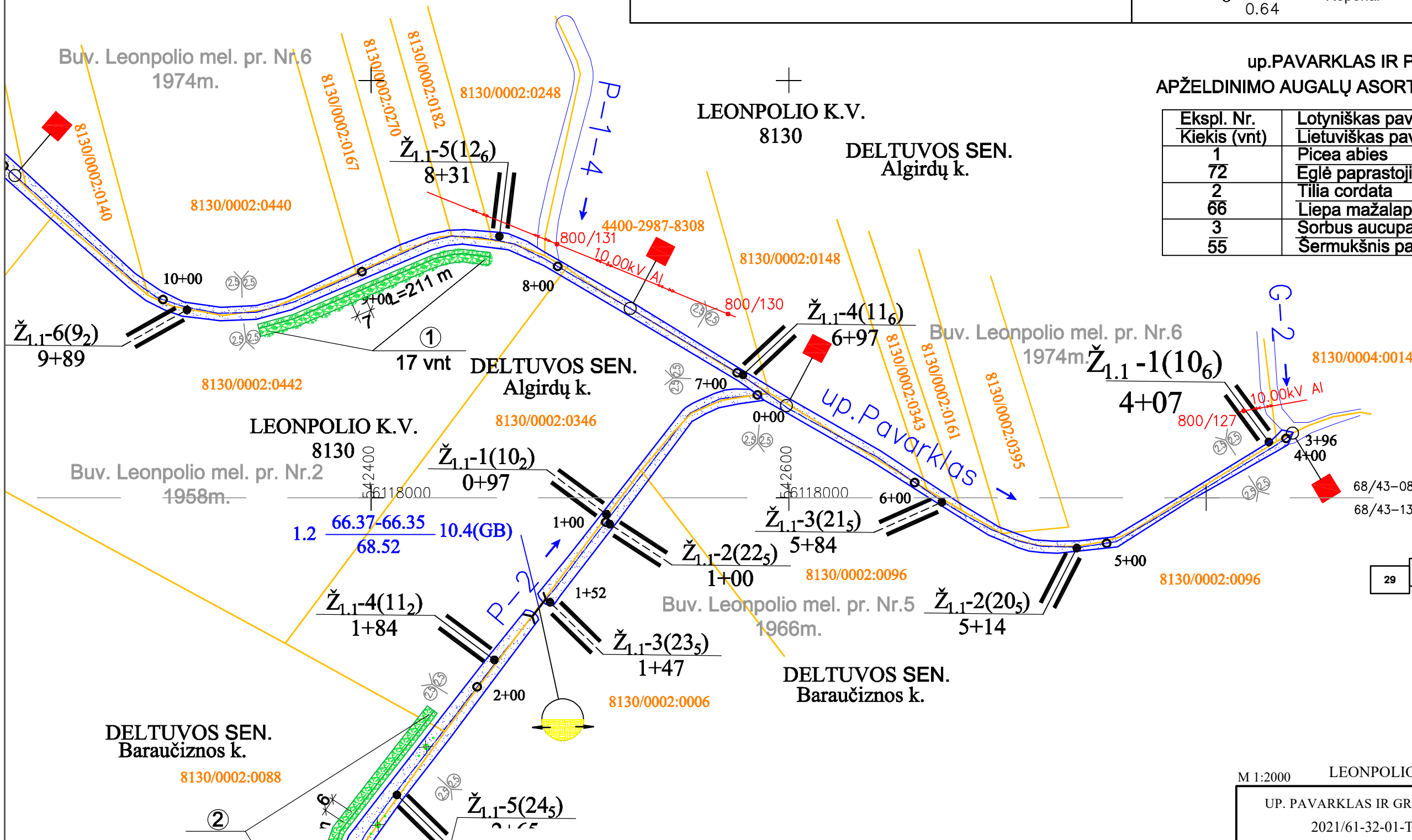
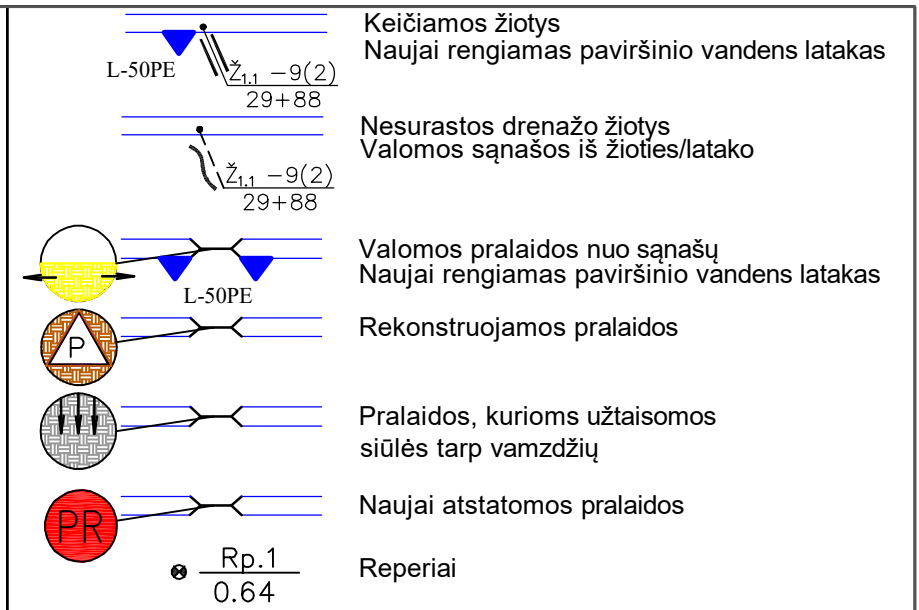
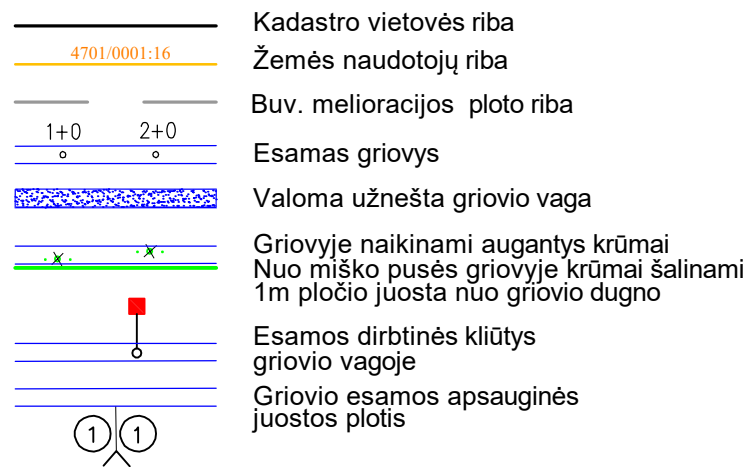
- Valomos pralaidos nuo sąnašų  
Naujai rengiamas paviršinio vandens latakas
- L-50PE
- Rekonstruojamos pralaidos
- Pralaidos, kurioms užtaisomos  
siūlės tarp vamzdžių
- Naujai atstatomos pralaidos
- Reperiai
- Rp.1  
0.64
- up.Vaznupis
- Akmenų metinys
- Apželdinamos upelių pakrantės
- Lapuočiai medžiai
- Spygliuočiai medžiai
- Reguliavimo šulinys  
Nr. 1
- Projektuojamas nuotėkio reguliavimo šulinys
- Projektuojama drenažo vandens biologinio  
valymo sistema su pelkine augmenija (BVS)



|                      |   |  |      |
|----------------------|---|--|------|
| OBJEKTAS             | 81:21:560                               | Melioracijos ir hidrotechnikos statinių, esančių Ukmergės raj.sav. Deltuvos sen. topografinis planas |      |
| COORDINAČIŲ SISTEMA: | LKS-94                                  | AUKŠČIŲ SISTEMA: LAS07   |      |
| GEODEZININKAS        | Kvalifikacijos pažymėjimo Nr. 1GKV-1498 |  |      |
|                      | VARDAS IR PAVARDĖ                       | PARAŠAS  | DATA |
|                      | E. P.                                   |  |      |

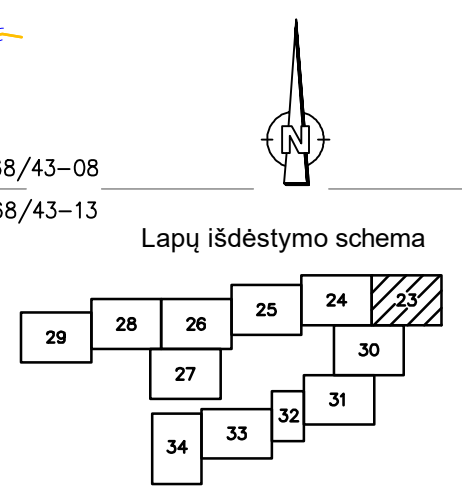
REPERIAI  
Rp.12 - Laikinas reperis. Griovys P-2 pk.1+52, pralaidos g/b Ø1,2 antgalio viršus pažymėtas dažais, įtekėjime. H=68,10 m.

### SUTARTINIAI ŽENKLAI



### up.PAVARKLAS IR P-2 APŽELDINIMO AUGALŲ ASORTIMENTO LENTELĖ

| Ekspl. Nr. Kiekis (vnt) | Lotyniškas pavadinimas<br>Lietuviškas pavadinimas |
|-------------------------|---|
| 1<br>72                 | Picea abies<br>Eglė paprastoji                    |
| 2<br>66                 | Tilia cordata<br>Liepa mažalapė                   |
| 3<br>55                 | Sorbus aucuparia<br>Šermukšnis paprastasis        |





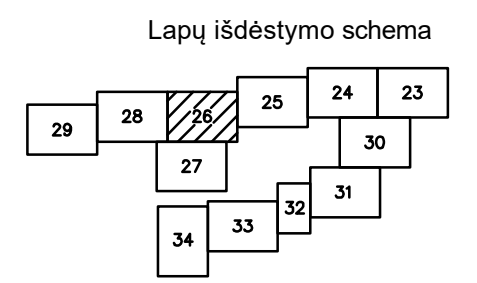
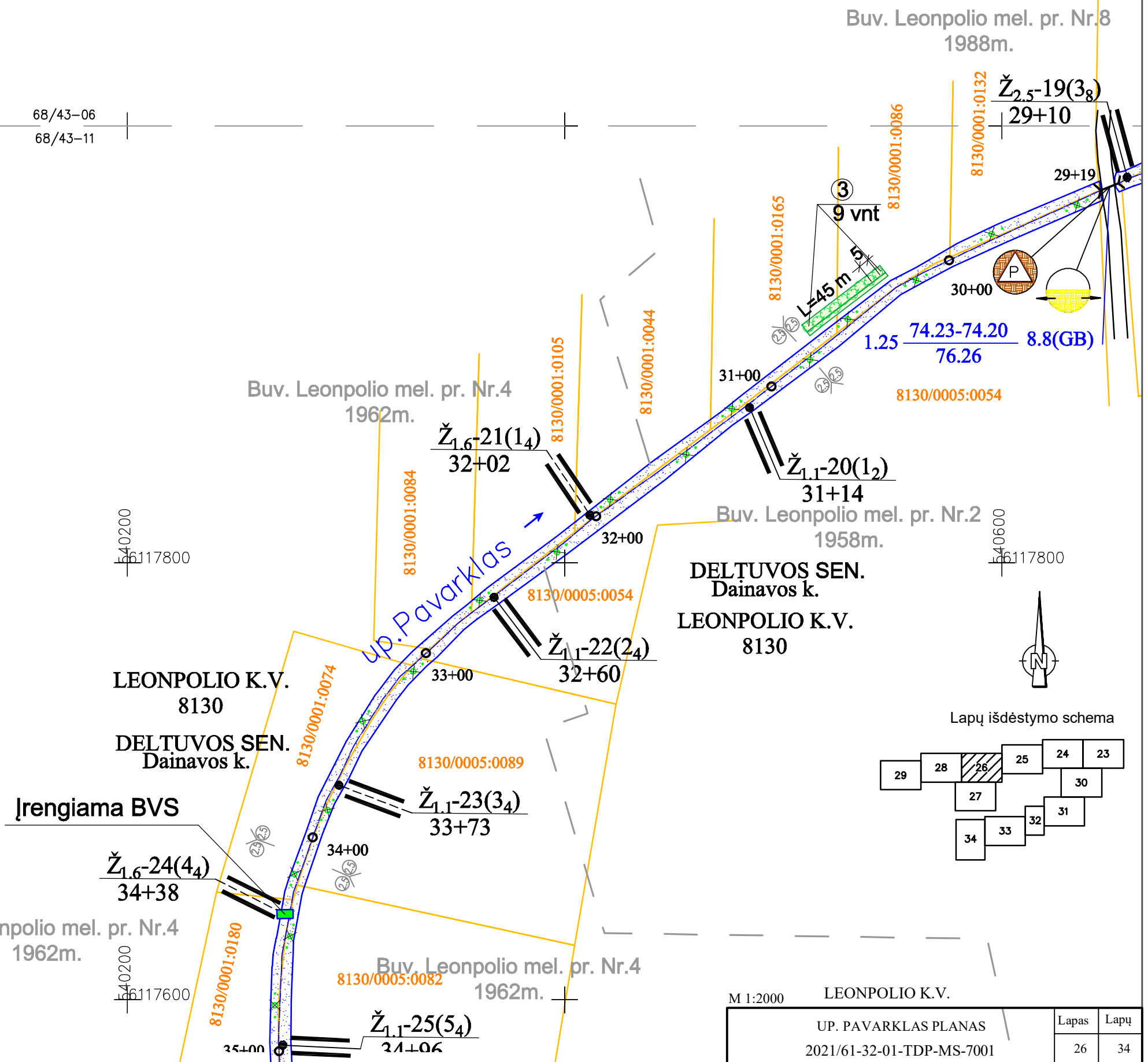


|                      |   |  |      |
|----------------------|---|--|------|
| OBJEKTAS             | 81:21:560                               | Melioracijos ir hidrotechnikos statinių, esančių Ukmergės raj.sav. Deltuvos sen. topografinis planas |      |
| KOORDINAČIŲ SISTEMA: | LKS-94                                  | AUKŠČIŲ SISTEMA: LAS07   |      |
| GEODEZININKAS        | Kvalifikacijos pažymėjimo Nr. 1GKV-1498 |  |      |
|                      | VARDAS IR PAVARDĖ                       | PARAŠAS  | DATA |
|                      | E. P.                                   |  |      |

REPERIAI  
Rp.13 - Laikinas reperis. up.Pavarklas pk.29+19, pralaidos g/b Ø1,25 antgalio viršus pažymėtas dažais, įtekėjime. H=75,88 m.

### SUTARTINIAI ŽENKLAI

|  |  |
|--|--|
|  | Kadastro vietovės riba   |
|  | Žemės naudotojų riba   |
|  | Buv. melioracijos ploto riba   |
|  | Esamas griovys   |
|  | Valoma užnešta griovio vaga  |
|  | Griovyje naikinami augantys krūmai<br>Nuo miško pusės griovyje krūmai šalinami<br>1m pločio juosta nuo griovio dugno |
|  | Esamos dirbtinės kliūtys<br>griovio vagoje   |
|  | Griovio esamos apsauginės<br>juostos plotis  |
|  | Keičiamos žiotys<br>Naujai rengiamas paviršinio vandens latakas  |
|  | Nesurastos drenažo žiotys<br>Valomos sąnašos iš žioties/latako   |
|  | Valomos pralaidos nuo sąnašų<br>Naujai rengiamas paviršinio vandens latakas  |
|  | Rekonstruojamos pralaidos  |
|  | Pralaidos, kurioms užtaisomos<br>siūlės tarp vamzdžių  |
|  | Naujai atstatomos pralaidos  |
|  | Reperiai   |
|  | Akmenų metinys   |
|  | Apželdinamos upelių pakrantės  |
|  | Lapuočiai medžiai  |
|  | Spygliuočiai medžiai   |
|  | Projektuojamas nuotėkio reguliavimo šulinys  |
|  | Projektuojama drenažo vandens biologinio<br>valymo sistema su pelkine augmenija (BVS)                                |

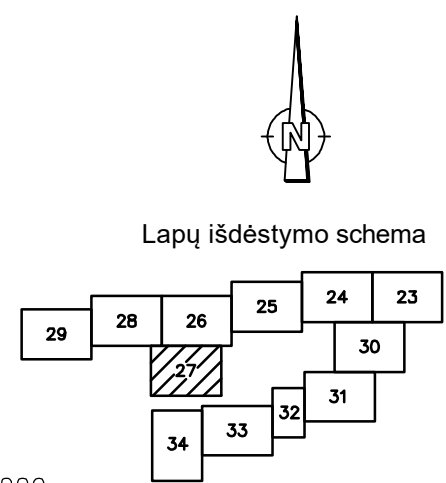
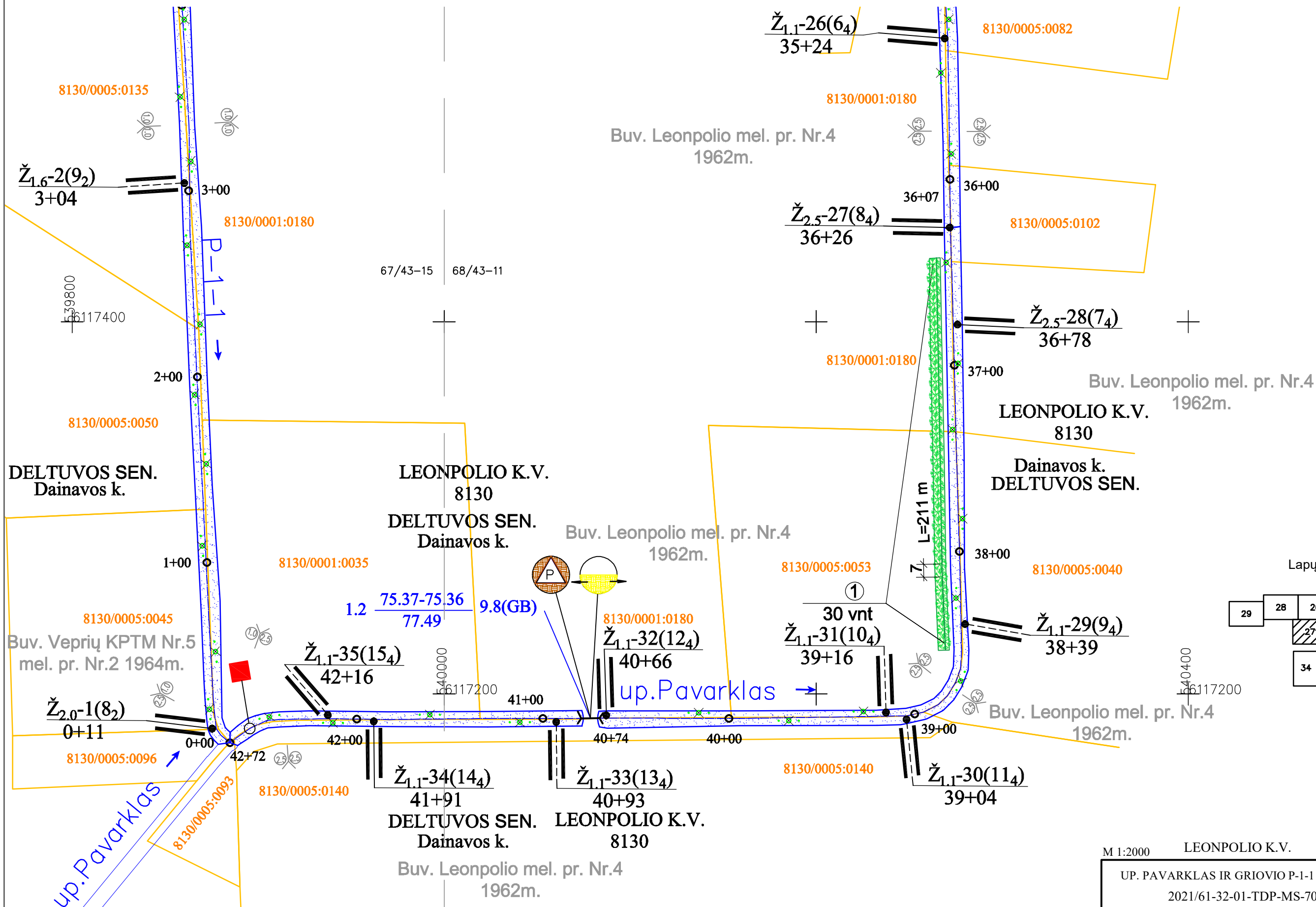


|                           |  |                |      |
|---------------------------|--|----------------|------|
| M 1:2000                  |  | LEONPOLIO K.V. |      |
| UP. PAVARKLAS PLANAS      |  | Lapas          | Lapų |
| 2021/61-32-01-TDP-MS-7001 |  | 26             | 34   |

|                      |   |  |      |
|----------------------|---|--|------|
| OBJEKTAS             | 81:21:560                               | Melioracijos ir hidrotechnikos statinių, esančių Ukmergės raj.sav. Deltuvos sen. topografinis planas |      |
| COORDINAČIŲ SISTEMA: | LKS-94                                  | AUKŠČIŲ SISTEMA: LAS07   |      |
| GEODEZININKAS        | Kvalifikacijos pažymėjimo Nr. 1GKV-1498 |  |      |
|                      | VARDAS IR PAVARDĖ                       | PARAŠAS  | DATA |
|                      | E. P.                                   |  |      |

REPERIAI

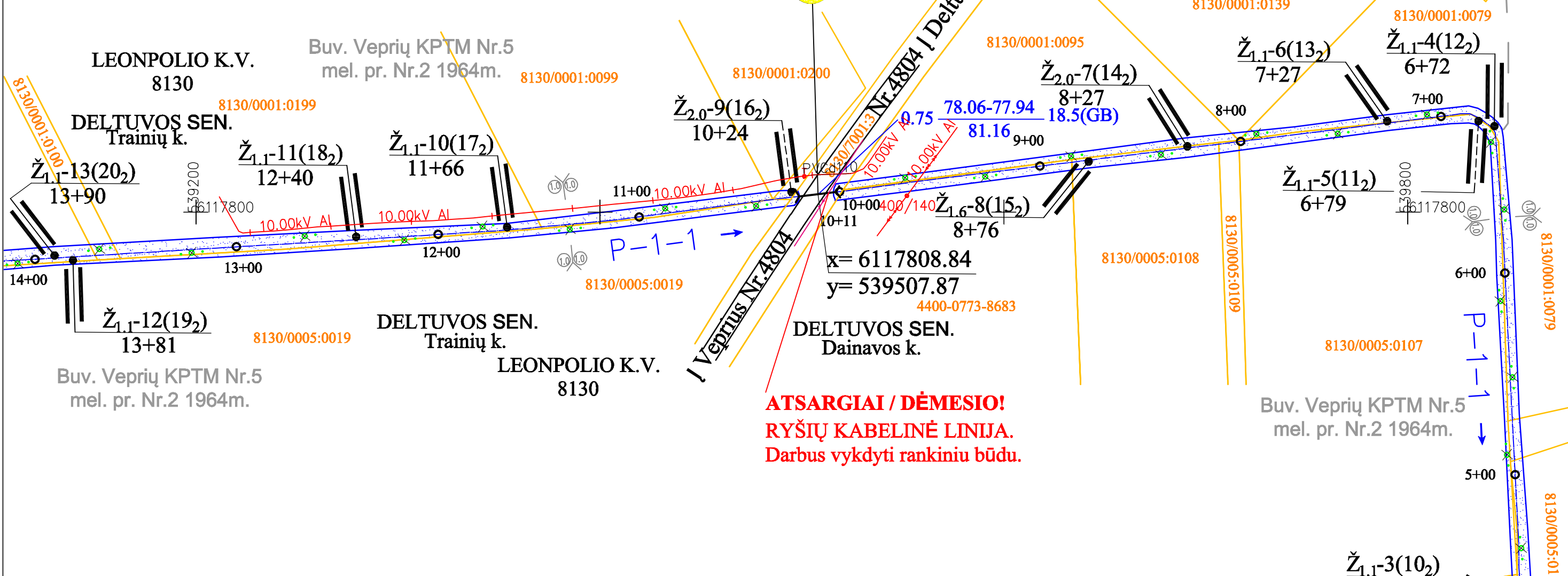
Rp.14 - Laikinas reperis. up.Pavarklas pk.40+74, pralaidos g/b Ø1,2 antgalio viršus pažymėtas dažais, ištekėjime. H=77,17 m.



|                                       |                |       |      |
|---------------------------------------|----------------|-------|------|
| M 1:2000                              | LEONPOLIO K.V. | Lapas | Lapų |
| UP. PAVARKLAS IR GRIOVIO P-1-1 PLANAS |                | 27    | 34   |
| 2021/61-32-01-TDP-MS-7001             |                |       |      |

|                      |   |  |      |
|----------------------|---|--|------|
| OBJEKTAS             | 81:21:560                               | Melioracijos ir hidrotechnikos statinių, esančių Ukmergės raj.sav. Deltuvos sen. topografinis planas |      |
| COORDINAČIŲ SISTEMA: | LKS-94                                  | AUKŠČIŲ SISTEMA: LAS07   |      |
| GEODEZININKAS        | Kvalifikacijos pažymėjimo Nr. 1GKV-1498 |  |      |
|                      | VARDAS IR PAVARDĖ                       | PARAŠAS  | DATA |
|                      | E. P.                                   | <i>[Signature]</i>   |      |

REPERIAI  
Rp.15 - Laikinas reperis. Griovys P-1-1 pk.10+11, pralaidos g/b Ø0,75 antgalio viršus pažymėtas dažais, ištekėjime. H=79,12 m.




**ATSARGIAI / DĖMESIO!**  
**RYŠIŲ KABELINĖ LINIJA.**  
**Darbus vykdyti rankiniu būdu.**

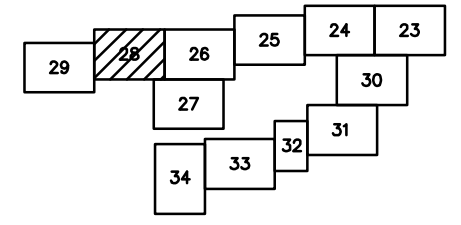
SUTARTINIAI ŽENKLAI

- Kadastro vietovės riba
- Žemės naudotojų riba
- Buv. melioracijos ploto riba
- Esamas griovys
- Valoma užnešta griovio vaga
- Griovyje naikinami augantys krūmai  
Nuo miško pusės griovyje krūmai šalinami  
1m pločio juosta nuo griovio dugno
- Esamos dirbtinės kliūtys  
griovio vagoje
- Griovio esamos apsauginės  
juostos plotis
- Keičiamos žiotys  
Naujai rengiamas paviršinio vandens latakas
- Nesurastos drenažo žiotys  
Valomos sąnašos iš žioties/latako

- Valomos pralaidos nuo sąnašų  
Naujai rengiamas paviršinio vandens latakas
- Rekonstruojamos pralaidos
- Pralaidos, kurioms užtaisomos  
siūlės tarp vamzdžių
- Naujai atstatomos pralaidos
- Reperiai
- Akmenų metinys
- Apželdinamos upelių pakrantės
- Lapuočiai medžiai
- Spygliuočiai medžiai
- Projektuojamas nuotėkio reguliavimo šulinys
- Projektuojama drenažo vandens biologinio  
valymo sistema su pelkine augmenija (BVS)



Lapų išdėstymo schema

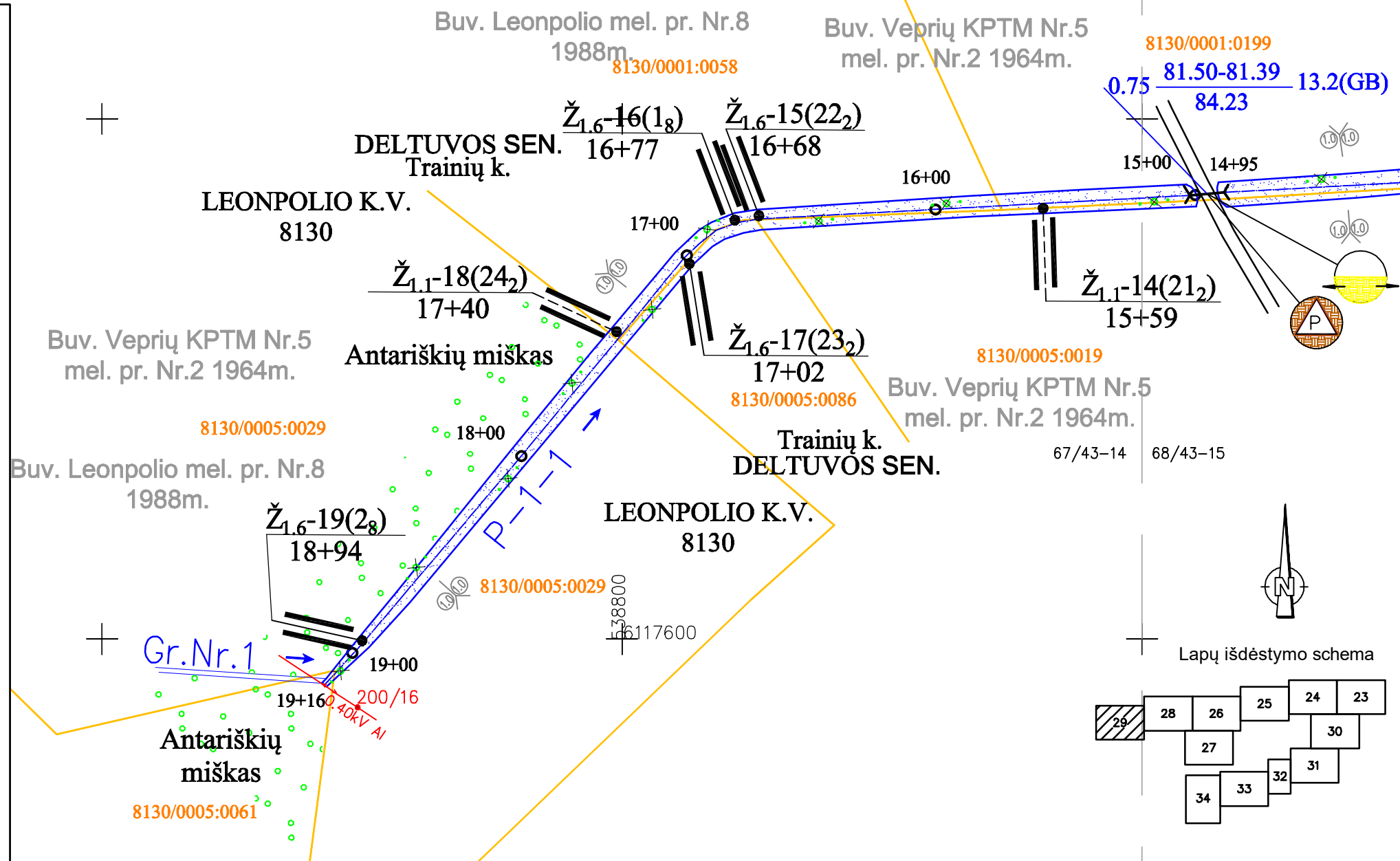


|                             |   |  |      |
|-----------------------------|---|--|------|
| OBJEKTAS                    | 81:21:560                               | Melioracijos ir hidrotechnikos statinių, esančių Ukmergės raj.sav. Deltuvos sen. topografinis planas |      |
| COORDINAČIŲ SISTEMA: LKS-94 |   | AUKŠČIŲ SISTEMA: LAS07   |      |
| GEODEZININKAS               | Kvalifikacijos pažymėjimo Nr. 1GKV-1498 |  |      |
|                             | VARDAS IR PAVARDĖ                       | PARAŠAS  | DATA |
|                             | E. P.                                   |  |      |

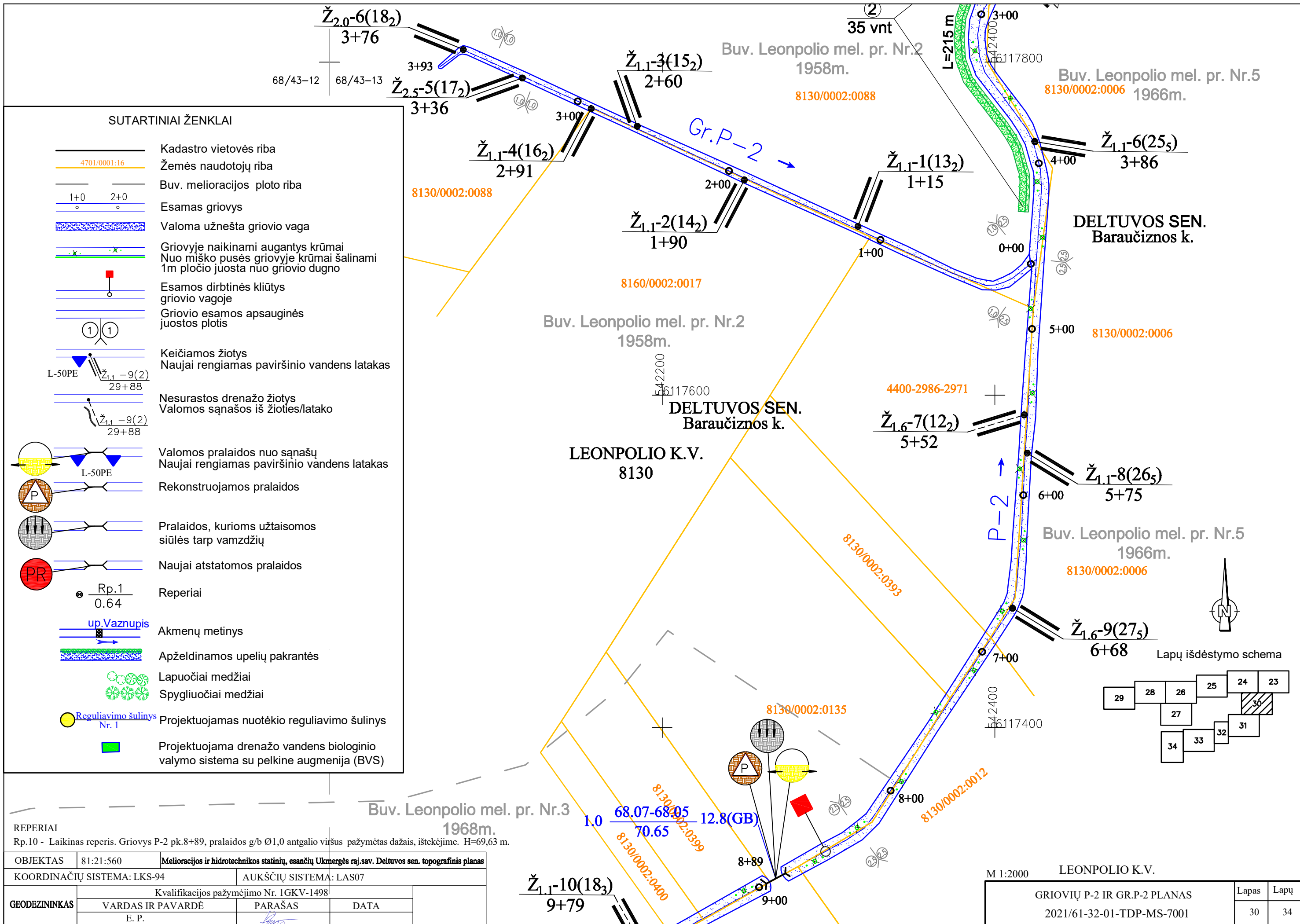
REPERIAI  
Rp.16 - Laikinas reperis. Griovys P-1-1 pk.14+95, pralaidos g/b Ø0,75 antgalio viršus pažymėtas dažais, įteikėjime. H=82,77 m.

### SUTARTINIAI ŽENKLAI

|  |  |
|--|--|
|  | Kadastro vietovės riba   |
|  | Žemės naudotojų riba   |
|  | Buv. melioracijos ploto riba   |
|  | Esamas griovys   |
|  | Valoma užnešta griovio vaga  |
|  | Griovyje naikinami augantys krūmai<br>Nuo miško pusės griovyje krūmai šalinami<br>1m pločio juosta nuo griovio dugno |
|  | Esamos dirbtinės kliūtys<br>griovio vagoje   |
|  | Griovio esamos apsauginės<br>juostos plotis  |
|  | Keičiamos žiotys   |
|  | Naujai rengiamas paviršinio vandens latakas  |
|  | Nesurastos drenažo žiotys<br>Valomos sąnašos iš žioties/latakas  |
|  | Valomos pralaidos nuo sąnašų<br>Naujai rengiamas paviršinio vandens latakas  |
|  | Rekonstruojamos pralaidos  |
|  | Pralaidos, kurioms užtaisomos<br>siūlės tarp vamzdžių  |
|  | Naujai atstatomos pralaidos  |
|  | Reperiai   |
|  | Akmenų metinys   |
|  | Apželdinamos upelių pakrantės  |
|  | Lapuočiai medžiai  |
|  | Spygliuočiai medžiai   |
|  | Projektuojamas nuotėkio reguliavimo šulinys  |
|  | Projektuojama drenažo vandens biologinio<br>valymo sistema su pelkine augmenija (BVS)                                |



|                           |                |       |      |
|---------------------------|----------------|-------|------|
| M 1:2000                  | LEONPOLIO K.V. | Lapas | Lapų |
| GRIOVIO P-1-1 PLANAS      |                | 29    | 34   |
| 2021/61-32-01-TDP-MS-7001 |                |       |      |

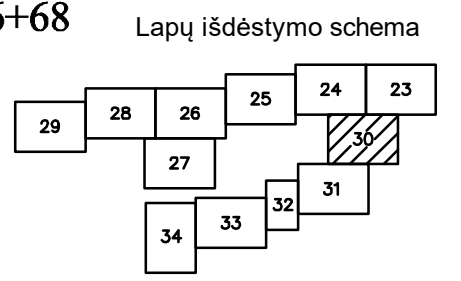


SUTARTINIAI ŽENKLAI

- Kadastro vietovės riba
- Žemės naudotojų riba
- Buv. melioracijos ploto riba
- Esamas griovys
- Valoma užnešta griovio vaga
- Griovyje naikinami augantys krūmai  
Nuo miško pusės griovyje krūmai šalinami  
1m pločio juosta nuo griovio dugno
- Esamos dirbtinės kliūtys  
griovio vagoje
- Griovio esamos apsauginės  
juostos plotis
- Keičiamos žiotys  
Naujai rengiamas paviršinio vandens latakas
- Nesurastos drenažo žiotys  
Valomos sąnašos iš žioties/latakas
- Valomos pralaidos nuo sąnašų  
Naujai rengiamas paviršinio vandens latakas
- Rekonstruojamos pralaidos
- Pralaidos, kurioms užtaisomos  
siūlės tarp vamzdžių
- Naujai atstatomos pralaidos
- Reperiai
- Akmenų metinys
- Apželdinamos upelių pakrantės
- Lapuočiai medžiai
- Spygliuočiai medžiai
- Reguliavimo šulinys  
Nr. 1
- Projektuojama drenažo vandens biologinio  
valymo sistema su pelkine augmenija (BVS)

REPERIAI  
Rp.10 - Laikinas reperis. Griovys P-2 pk.8+89, pralaidos g/b Ø1,0 antgalio viršus pažymėtas dažais, ištekėjime. H=69,63 m.

|                       |   |  |      |
|-----------------------|---|--|------|
| OBJEKTAS              | 81:21:560                               | Melioracijos ir hidrotechnikos statinių, esančių Ukmergės raj.sav. Deltuvos sen. topografinis planas |      |
| COORDINACIJŲ SISTEMA: | LKS-94                                  | AUKŠČIŲ SISTEMA: LAS07   |      |
| GEODEZININKAS         | Kvalifikacijos pažymėjimo Nr. IGKV-1498 |  |      |
|                       | VARDAS IR PAVARDĖ                       | PARAŠAS  | DATA |
|                       | E. P.                                   |  |      |

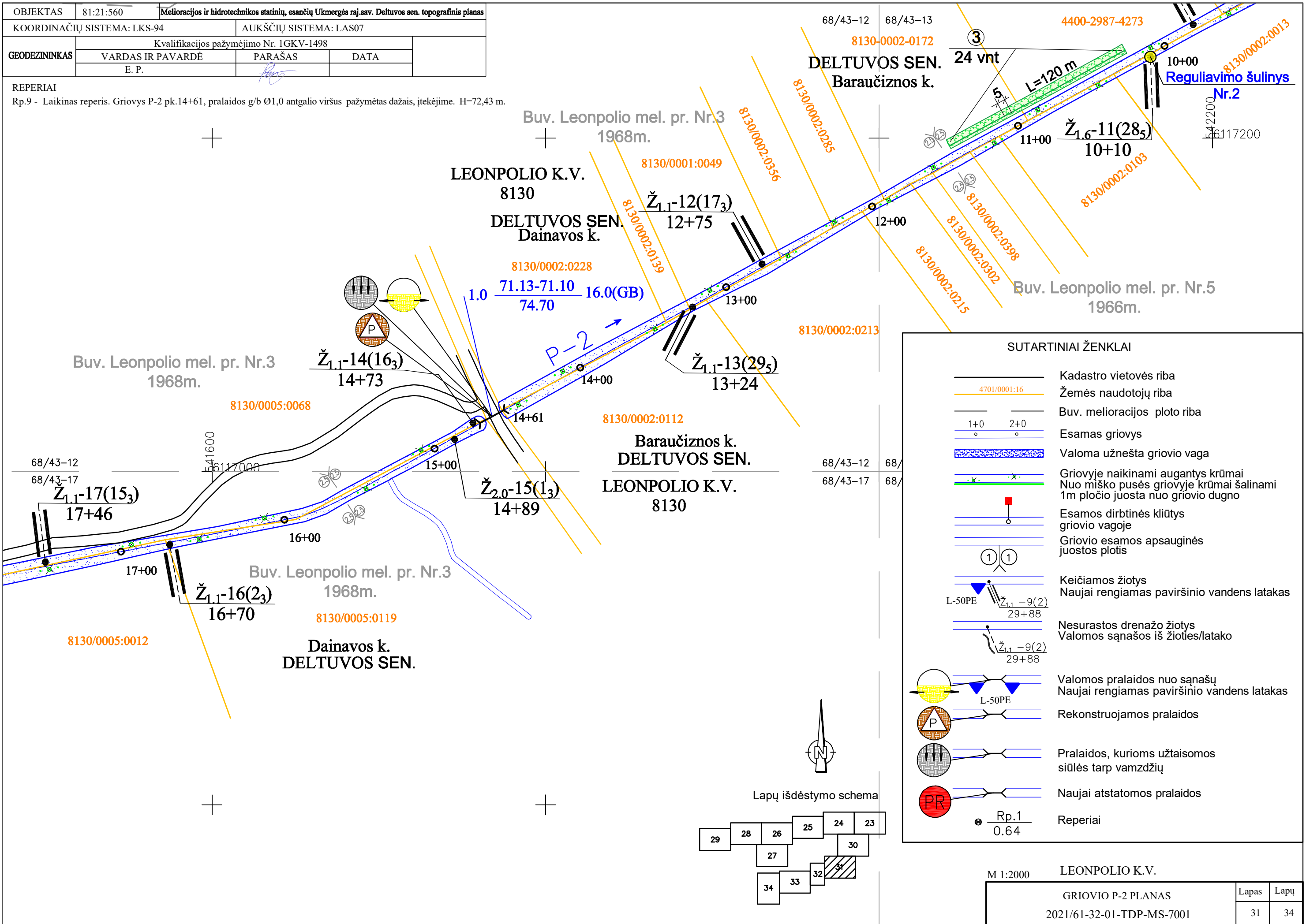


M 1:2000 LEONPOLIO K.V.

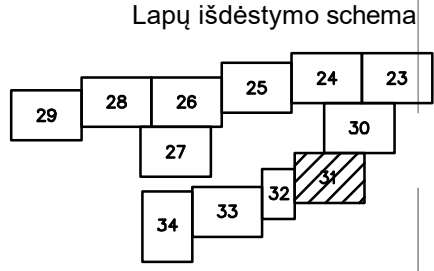
|                              |  |       |      |
|------------------------------|--|-------|------|
| GRIOVIŲ P-2 IR GR.P-2 PLANAS |  | Lapas | Lapų |
| 2021/61-32-01-TDP-MS-7001    |  | 30    | 34   |

|                       |   |  |      |
|-----------------------|---|--|------|
| OBJEKTAS              | 81:21:560                               | Melioracijos ir hidrotechnikos statinių, esančių Ukmergės raj.sav. Deltuvos sen. topografinis planas |      |
| COORDINACIJŲ SISTEMA: | LKS-94                                  | AUKŠČIŲ SISTEMA: LAS07   |      |
| GEODEZININKAS         | Kvalifikacijos pažymėjimo Nr. 1GKV-1498 |  |      |
|                       | VARDAS IR PAVARDĖ                       | PARAŠAS  | DATA |
|                       | E. P.                                   | <i>[Signature]</i>   |      |

REPERIAI  
Rp.9 - Laikinas reperis. Griovys P-2 pk.14+61, pralaidos g/b Ø1,0 antgalio viršus pažymėtas dažais, įteikjime. H=72,43 m.

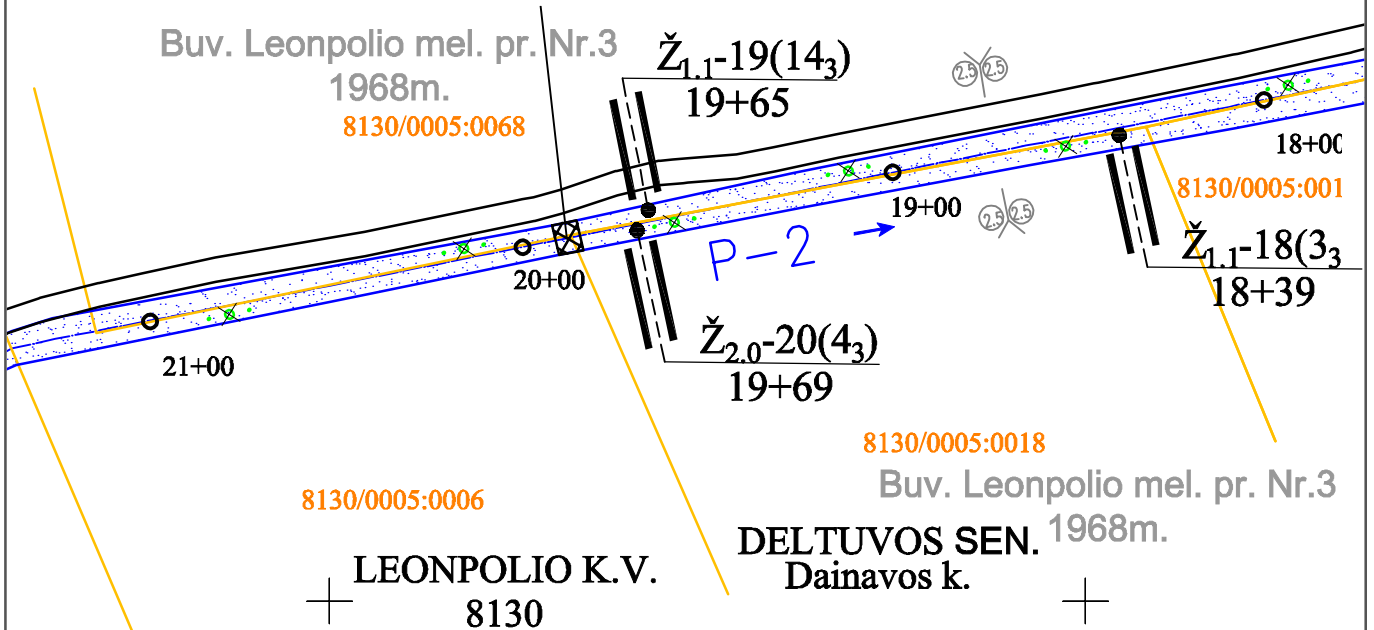


| SUTARTINIAI ŽENKLAI |  |
|---------------------|--|
|                     | Kadastro vietovės riba   |
|                     | Žemės naudotojų riba   |
|                     | Buv. melioracijos ploto riba   |
|                     | Esamas griovys   |
|                     | Valoma užnešta griovio vaga  |
|                     | Griovyje naikinami augantys krūmai<br>Nuo miško pusės griovyje krūmai šalinami<br>1m pločio juosta nuo griovio dugno |
|                     | Esamos dirbtinės kliūtys<br>griovio vagoje   |
|                     | Griovio esamos apsauginės<br>juostos plotis  |
|                     | Keičiamos žiotys<br>Naujai rengiamas paviršinio vandens latakas  |
|                     | Nesurastos drenazo žiotys<br>Valomos sąnašos iš žioties/latakas  |
|                     | Valomos pralaidos nuo sąnašų<br>Naujai rengiamas paviršinio vandens latakas  |
|                     | Rekonstruojamos pralaidos  |
|                     | Pralaidos, kurioms užtaisomos<br>siūlės tarp vamzdžių  |
|                     | Naujai atstatomos pralaidos  |
|                     | Reperiai   |



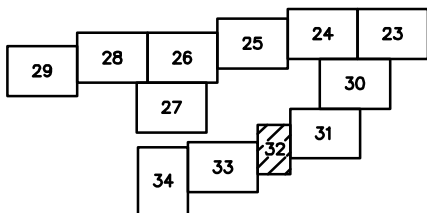
|                           |                |       |      |
|---------------------------|----------------|-------|------|
| M 1:2000                  | LEONPOLIO K.V. | Lapas | Lapų |
| GRIOVIO P-2 PLANAS        |                | 31    | 34   |
| 2021/61-32-01-TDP-MS-7001 |                |       |      |

|                              |   |  |      |  |
|------------------------------|---|--|------|--|
| OBJEKTAS                     | 81:21:560                               | Melioracijos ir hidrotechnikos statinių, esančių Ukmergės raj.sav. Deltuvos sen. topografinis planas |      |  |
| KOORDINACIJŲ SISTEMA: LKS-94 |   | AUKŠČIŲ SISTEMA: LAS07   |      |  |
| GEODEZININKAS                | Kvalifikacijos pažymėjimo Nr. 1GKV-1498 |  |      |  |
|                              | VARDAS IR PAVARDĖ                       | PARAŠAS  | DATA |  |
|                              | E. P.                                   |  |      |  |



| SUTARTINIAI ŽENKLAI |  |
|---------------------|--|
|                     | Kadastro vietovės riba   |
|                     | Žemės naudotojų riba   |
|                     | Buv. melioracijos ploto riba   |
|                     | Esamas griovys   |
|                     | Valoma užnešta griovio vaga  |
|                     | Griovyje naikinami augantys krūmai<br>Nuo miško pusės griovyje krūmai šalinami<br>1m pločio juosta nuo griovio dugno |
|                     | Esamos dirbtinės kliūtys<br>griovio vagoje   |
|                     | Griovio esamos apsauginės<br>juostos plotis  |
|                     | Keičiamos žiotys<br>Naujai rengiamas paviršinio vandens latakas  |
|                     | Nesurastos drenažo žiotys<br>Valomos sąnašos iš žioties/latakų   |

Lapų išdėstymo schema



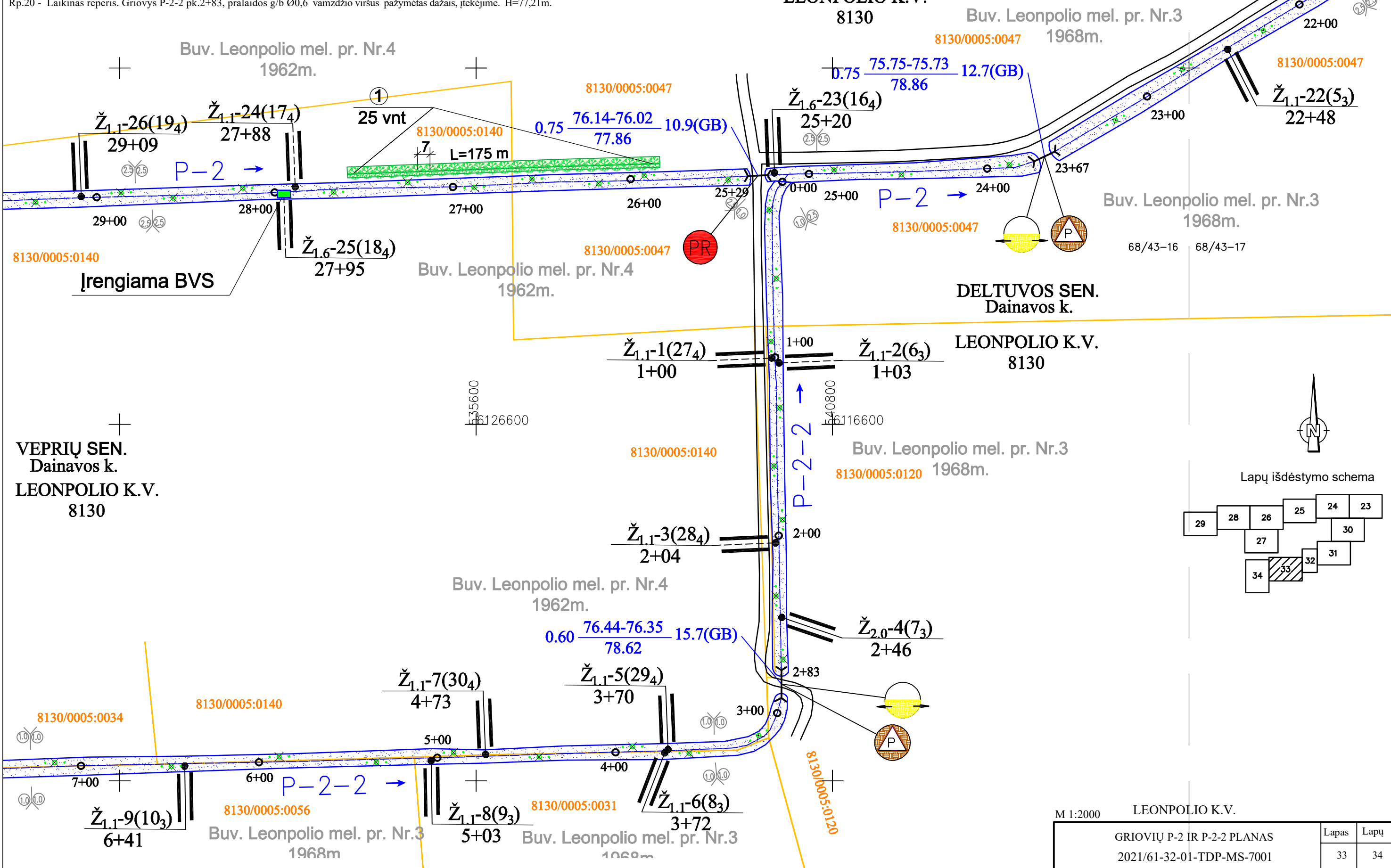
M 1:2000

LEONPOLIO K.V.

|                           |       |      |
|---------------------------|-------|------|
| GRIOVIO P-2 PLANAS        | Lapas | Lapų |
| 2021/61-32-01-TDP-MS-7001 | 32    | 34   |

|                      |   |  |      |
|----------------------|---|--|------|
| OBJEKTAS             | 81:21:560                               | Melioracijos ir hidrotechnikos statinių, esančių Ukmergės raj.sav. Deltuvos sen. topografinis planas |      |
| COORDINAČIŲ SISTEMA: | LKS-94                                  | AUKŠČIŲ SISTEMA: LAS07   |      |
| GEODEZININKAS        | Kvalifikacijos pažymėjimo Nr. 1GKV-1498 |  |      |
|                      | VARDAS IR PAVARDĖ                       | PARAŠAS  | DATA |
|                      | E. P.                                   | <i>[Signature]</i>   |      |

REPERIAI  
Rp.17 - Laikinas reperis. Griovys P-2 pk.23+67, pralaidos g/b Ø0,75 antgalio viršus pažymėtas dažais, ištekejime. H=77,19 m.  
Rp.20 - Laikinas reperis. Griovys P-2-2 pk.2+83, pralaidos g/b Ø0,6 vamzdžio viršus pažymėtas dažais, ištekejime. H=77,21m.



68/43-16 68/43-17  
 $\check{Z}_{1.1-21(13_3)}$   
21+88

DELTVOS SEN.  
Dainavos k.  
LEONPOLIO K.V.  
8130  
Buv. Leonpolio mel. pr. Nr.3  
8130/0005:0047 1968m.

Buv. Leonpolio mel. pr. Nr.4  
1962m.

Buv. Leonpolio mel. pr. Nr.3  
1968m.  
68/43-16 68/43-17

VEPRIŲ SEN.  
Dainavos k.  
LEONPOLIO K.V.  
8130

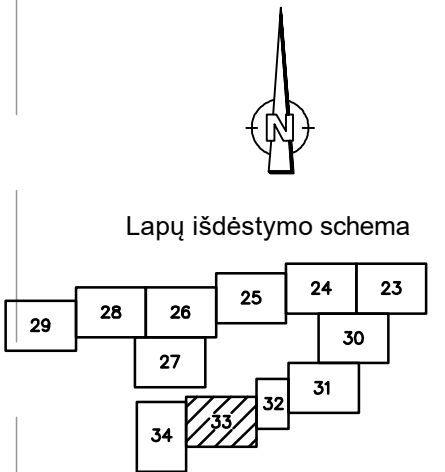
DELTVOS SEN.  
Dainavos k.  
LEONPOLIO K.V.  
8130

Buv. Leonpolio mel. pr. Nr.3  
8130/0005:0120 1968m.

Buv. Leonpolio mel. pr. Nr.4  
1962m.

Buv. Leonpolio mel. pr. Nr.3  
1968m

Buv. Leonpolio mel. pr. Nr.3  
1968m



|                             |                |       |      |
|-----------------------------|----------------|-------|------|
| M 1:2000                    | LEONPOLIO K.V. | Lapas | Lapų |
| GRIOVIŲ P-2 IR P-2-2 PLANAS |                | 33    | 34   |
| 2021/61-32-01-TDP-MS-7001   |                |       |      |

|                       |   |  |      |
|-----------------------|---|--|------|
| OBJEKTAS              | 81:21:560                               | Melioracijos ir hidrotechnikos statinių, esančių Ukmergės raj.sav. Deltuvos sen. topografinis planas |      |
| COORDINACIJŲ SISTEMA: | LKS-94                                  | AUKŠČIŲ SISTEMA: LAS07   |      |
| GEODEZININKAS         | Kvalifikacijos pažymėjimo Nr. 1GKV-1498 |  |      |
|                       | VARDAS IR PAVARDĖ                       | PARAŠAS  | DATA |
|                       | E. P.                                   | <i>[Signature]</i>   |      |

REPERIAI  
 Rp.18 - Laikinas reperis. Griovys P-2 pk.31+10, pralaidos g/b Ø0,75 antgalio viršus pažymėtas dažais, iškėjime. H=77,61 m.  
 Rp.19 - Laikinas reperis. Griovys P-2 pk.37+33, pralaidos g/b Ø0,75 antgalio viršus pažymėtas dažais, iškėjime. H=78,93 m.

