


Statytojas Užsakovas	UKMERGĖS RAJONO SAVIVALDYBĖ UKMERGĖS RAJONO SAVIVALDYBĖS ADMINISTRACIJA
Statinio projekto pavadinimas	SUSISIEKIMO KOMUNIKACIJŲ PASKIRTIES STATINIO - DARBININKŲ GATVĖS, UKMERGĖS MIESTE REKONSTRAVIMAS
Statinio naudojimo paskirtis	SUSISIEKIMO KOMUNIKACIJOS
Statinio kategorija	NEYPATINGASIS STATINYS
Statybos rūšis	REKONSTRAVIMAS
Statinio projekto etapas	PROJEKTINIAI PASIŪLYMAI
Statinio projekto Nr.	RS22-11
Bylos žymuo	PP

Pareigos	Vardas, pavardė	Atestato Nr.	Data	Parašas
Direktorius	EDVARDAS ČERNAUSKAS		2022-06	
Projekto vadovas	EDVARDAS ČERNAUSKAS	36318	2022-06	
Projekto dalies vadovas	EDVARDAS ČERNAUSKAS	33739	2022-06	

## BYLOS DOKUMENTŲ SUDĖTIES ŽINIARAŠTIS

Dokumento žymuo	Lapų sk.	Laida	Pavadinimas	Pastabos
	1	0	Antraštinis lapas	
RS22-11-PP.BSŽ	1	0	Bylos sudėties žiniaraštis	
RS22-11-PP.AR	7	0	Aiškinamasis raštas	
RS22-11-PP.B-01	1	0	Dangų planas M 1:500	

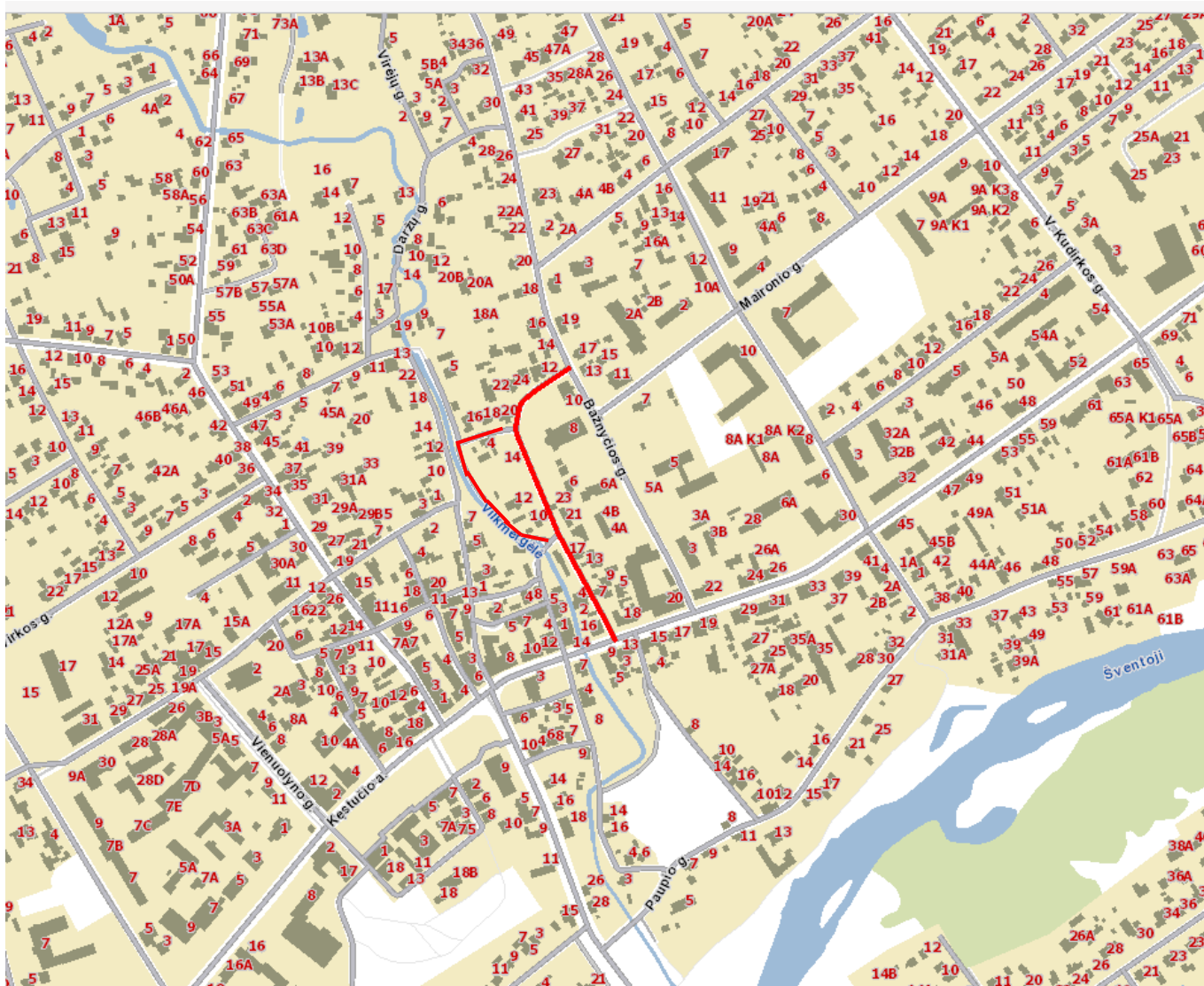
LAIDA		IŠLEIDIMO DATA		LAIDOS STATUSAS. KEITIMO PRIEŽASTIS (JEI TAIKOMA)			
KVAL. PATV. DOK. NR.			Statinio projekto pavadinimas				
			Susisiekimui komunikacijų paskirties statinio – Darbininkų gatvės, Ukmergės mieste rekonstravimas				
			36318	PV	Edvardas Černauskas		
			33739	SPDV	Edvardas Černauskas	Dokumento pavadinimas	Laida
	Proj.	Karolina Urbonaitė	Bylos sudėties žiniaraštis		0		
LT	Statytojas ir užsakovas		Dokumento žymuo		Lapas		
	Ukmergės rajono savivaldybė Ukmergės rajono savivaldybės administracija		RS22-11-PP.BSŽ		Lapų		
				1	1		

## AIŠKINAMASIS RAŠTAS

LAIDA	IŠLEIDIMO DATA	LAIDOS STATUSAS. KEITIMO PRIEŽASTIS (JEI TAIKOMA)				
KVAL. PATV. DOK. NR.				Statinio projekto pavadinimas		
				Susisiekimo komunikacijų paskirties statinio - Darbininkų gatvės, Ukmergės mieste rekonstravimas		
	36318	PV	Edvardas Černauskas	Dokumento pavadinimas	Laida	
	33739	SPDV	Edvardas Černauskas			
	Proj.	Karolina Urbonaitė				
			Aiškinamasis raštas	0		
LT	Statytojas ir užsakovas Ukmergės rajono savivaldybė Ukmergės rajono savivaldybės administracija			Dokumento žymuo RS22-11-PP.AR	Lapas 1	Lapų 7

# 1. STATYBOS VIETA

Rekonstravimo projektas rengiamas Ukmergės mieste, Darbininkų gatvėje.



1 pav. Situacijos schema (raudonai pažymėta rekonstruojamos Darbininkų gatvės vieta)

## 2. TECHNINIAI RODIKLIAI

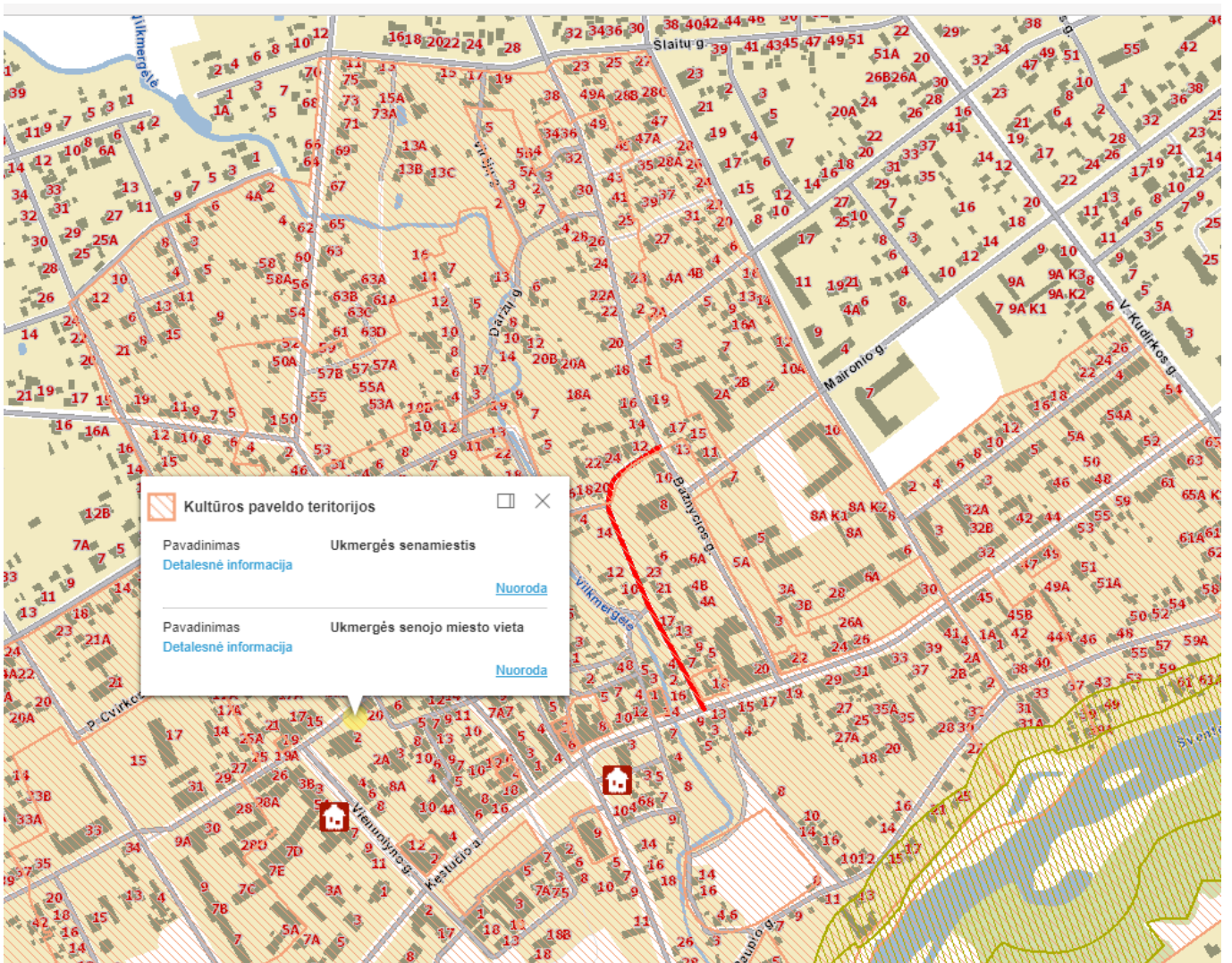
- Statinio statybos rūšis – rekonstravimas;
- Statinio rūšis – inžinerinis statinys;
- Inžinerinių statinių grupė – susisiekimo komunikacijos;
- Statinio kategorija – neypatingasis statinys;
- Gatvės kategorija – D.

## 3. ESAMA SITUACIJA

Darbininkų gatvė patenka į kultūros paveldo saugomas teritorijas:

- Ukmergės senamiestis;
- Ukmergės senojo miesto vieta;

RS22-11-PP.AR	Lapas	Lapų	Laida
	2	7	0



2 pav. Iškarpa iš regia.lt (kultūros paveldo teritorijos)

Nuvykus į Ukmergės miesto Darbininkų gatvę buvo įvertinta esama situacija. Nustatyta, jog tyrinėjamoje teritorijoje yra važiuojamoji dalis iš asfalto dangos, žvyro bei akmenų. Vandens nuvedimas išilginiais ir skersiniais nuolydžiais neužtikrinamas, esami grioviai netvarkingi.

RS22-11-PP.AR	Lapas	Lapų	Laida
	3	7	0



RS22-11-PP.AR	Lapas	Lapu	Laida
	4	7	0



**3 pav.** Esama situacija Darbininkų gatvėje

RS22-11-PP.AR	Lapas	Lapų	Laida
		5	7

## 4. PROJEKTINIŲ PASIŪLYMŲ SPRENDINIAI

### 4.1. Susisiekimo sprendiniai

Projektiniai sprendiniai priimami atsižvelgiant į galiojančius normatyvinius dokumentus, išduotas projektavimo sąlygas, atsižvelgiant į esamą situaciją, miesto bendrąjį ir detalųjį planus, saugumo reikalavimus.

Ds kategorijos Darbininkų gatvė projektuojama taip, kad atitiktų STR 2.06.04:2014 „Gatvės ir vietinės reikšmės keliai. Bendrieji reikalavimai“ (toliau - STR 2.06.04:2014) keliamus reikalavimus.

Ašinė linija projektuojama vadovaujantis STR 2.06.04:2014.

Skersinis profilis: Darbininkų gatvė numatoma 3,50 m pločio iš trinkelų dangos su vienšlaičiu skersiniu nuolydžiu - 2,50 %. Kairėje ir dešinėje pusėje numatomi 1,00 m pločio šaligatviai. Tarp važiuojamosios dalies ir šaligatvio bordiūrai nenumatomi.



4 pav. Numatomas Darbininkų g skersinis profilis

Ties Darbininkų g. 10 numatoma labai maža žiedinė sankryža.

Nuo Darbininkų g. 20 iki Darbininkų g. 10 numatoma 3,50 m pločio privažiuojamoji gatvė iš trinkelų dangos, skirta visiems eismo dalyviams. Šioje gatvėje projektuojamas vienpusis eismas.

Gatvės pradžioje, ties senais garažais, numatomas teritorijos išvalymas ir sutvarkymas. Sutvarkytoje teritorijoje numatoma rekreacinė erdvė – vaikų žaidimų aikštelė, lauko kavinukė, takas iki upelio.

Atlikus visus statybos darbus teritorija sutvarkoma, apsėjama veja.

RS22-11-PP.AR	Lapas	Lapų	Laida
	6	7	0

Projektas išskaidomas į 3 etapus:

- I etapas – gatvės atkarpos rekonstravimas nuo Vytauto g. iki Darbininkų g. 10 su šaligatviais ir nuovažomis iki sklypų ribų;
- II etapas – gatvės atkarpų rekonstravimas nuo Darbininkų g. 10 iki Bažnyčios g. ir nuo Darbininkų g. 20 iki Darbininkų g. 10 su šaligatviais ir nuovažomis iki sklypų ribų, sprendžiant lietaus vandens nuvedimą;
- III etapas – viešųjų erdvių Darbininkų gatvėje sutvarkymas (daugiafunkcinė paskirtis: lauko prekyba, kavinė ar pan.).

#### **4.2. Eismo organizavimas**

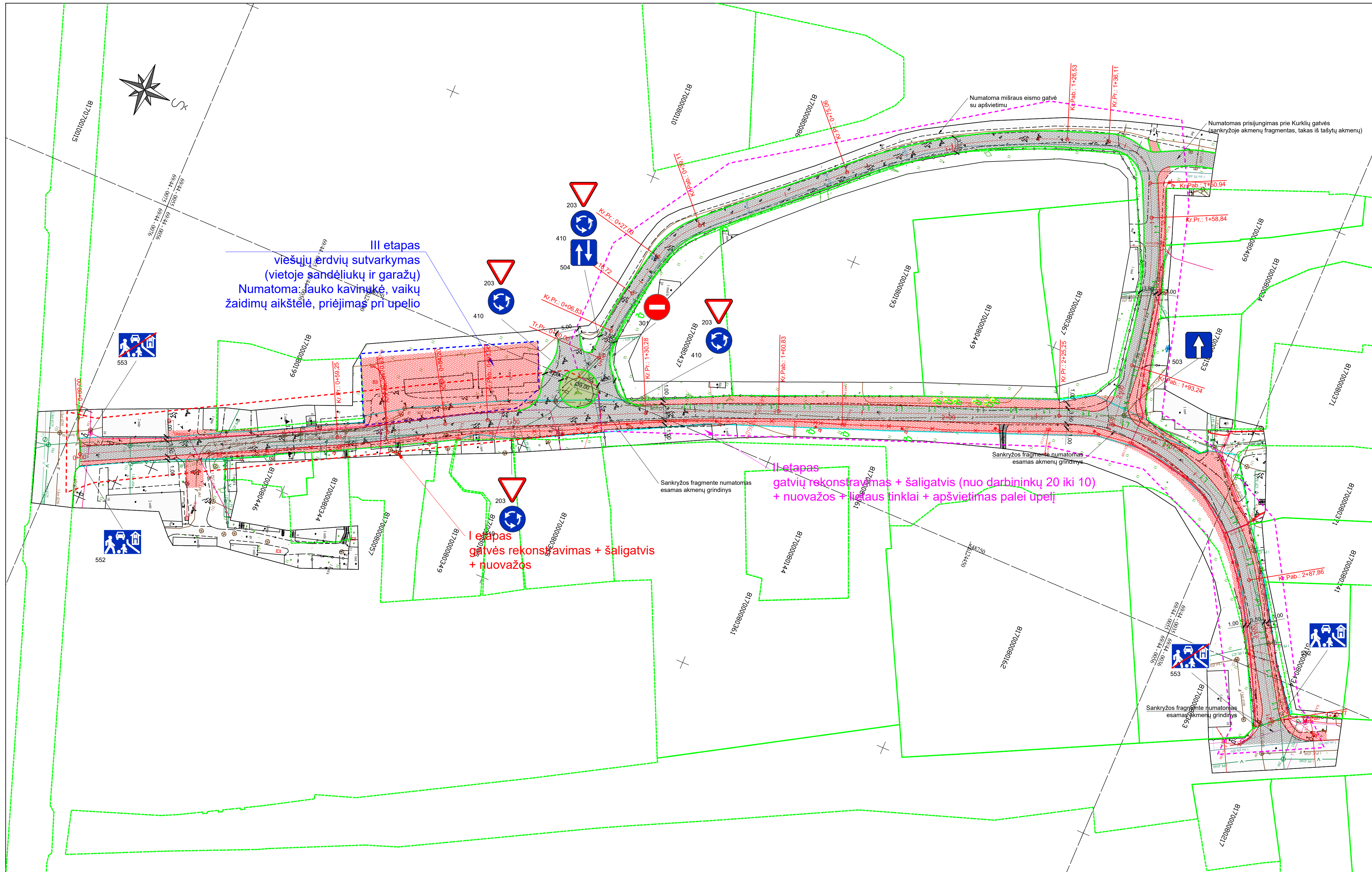
Visoje teritorijoje numatoma gyvenamoji zona.

Saugus eismas bus užtikrinamas vadovaujantis „Kelio ženklų įrengimo ir vertikaliojo ženklinimo taisyklės“, bei „Kelių horizontaliojo ženklinimo taisyklės“.

#### **4.3. Dangos konstrukcijos parinkimas**

Numatoma danga gatvėje ir šaligatvyje – trinkelės. Tikslūs dangų konstrukcijų parinkimai detalizuojami techninio projekto metu, remiantis KPT SDK 19.

	Lapas	Lapų	Laida
RS22-11-PP.AR	7	7	0



**III etapas**  
 viešųjų erdvių sutvarkymas  
 (vietoje sandėliukų ir garažų)  
 Numatoma: auko kavinė, vaikų  
 žaidimų aikštelė, priėjimas prie upelio

**I etapas**  
 gatvės rekonstravimas + šaligatvis  
 + nuvažos

**II etapas**  
 gatvių rekonstravimas + šaligatvis (nuo darbininkų 20 iki 10)  
 + nuvažos + lietaus tinklai + apšvietimas palei upelį

**SUTARTINIAI ŽYMĖJIMAI:**

- kadastriniai matavimais suformuotos žemės sklypų ribos;
- statinio riba;
- I darbų vykdymo etapas;
- II darbų vykdymo etapas;
- III darbų vykdymo etapas;
- projektuojama betoninių trinkelį dangos konstrukcija važiuojamajai daliai;
- projektuojama betoninių trinkelį dangos konstrukcija šaligatviams;
- projektuojama veja;
- projektuojamas betoninis gatvės bordiūras 100.15.22 cm be peraukštėjimo;
- projektuojamas skirtingų spalvų trinkelį dangų atskyrimas;
- L1 - projektuojami lietaus nuotekų tinklai;

**Skersinis pjūvis**  
 1-1



0	LAIDA	IŠLEIDIMO DATA	LAIDOS STATUSAS, KEITIMO PRIEŽASTIS (JEI TAIKOMA)	Statinio projekto pavadinimas	
KVAL. PATV. DOK. NR.				Susisiekimo komunikacijų paskirties statinio - Darbininkų gatvės, Ukmergės mieste rekonstravimas	
36318	PV	Edvardas Černauskas		Dokumento pavadinimas	
33739	SPDV	Edvardas Černauskas			
PROJ		Karolina Urbonaitė		Dangų planas M1:500	Laida
					0
LT	Statybos Užsakovas	Ukmergės rajono savivaldybė Ukmergės rajono savivaldybės administracija	Dokumento žymuo	RS21-11-PP-B0.1	Lapas
					Lapų
					1
					1