



# **KAIMO PLĖTROS ŽEMĖTVARKOS PROJEKTAS**

ŪKININKO SODYBOS VIETAJ PARINKTI

*Ukmergės r. sav., Siesikų sen., Petronių k.  
Žemės sklypo kadastrinis Nr. 8145/0001:0084  
Petronių kadastro vietovė*

# AIŠKINAMASIS RAŠTAS

## Įvadas

Kaimo plėtros žemėtvarkos projektas – vietovės lygmens specialiojo teritorijų planavimo žemėtvarkos dokumentas, rengiamas siekiant kaimo gyvenamųjų vietovių neurbanizuotose ir neurbanizuojamose teritorijose kompleksiskai suplanuoti žemės naudmenų sudėties pakeitimą, miško sodinimą, kitą su žemės ūkiu susijusią veiklą ir suformuoti žemės ūkio ir alternatyviosios veiklos subjektų žemės valdas. Kaimo plėtros žemėtvarkos projektai rengiami ir su planavimu susiję kiti veiksmai atliekami automatizuotai per Žemėtvarkos planavimo dokumentų rengimo informacinę sistemą (toliau – ŽPDRIS) (interneto tinklalapio adresas – [www.zpdris.lt](http://www.zpdris.lt)), jei šioje sistemoje numatyta galimybė juos atlikti ir Kaimo plėtros žemėtvarkos projektų rengimo taisyklėse nenurodyta kitaip. Dokumentų, kurie pagal Kaimo plėtros žemėtvarkos projektų rengimo taisyklės turi būti rengiami, tačiau jie rengiami ne ŽPDRIS, kopijas į ŽPDRIS ne vėliau kaip kitą darbo dieną nuo šių dokumentų parengimo (patvirtinimo) dienos įkelia jų rengėjai, jeigu Kaimo plėtros žemėtvarkos projektų rengimo taisyklėse nenurodyta kitaip.

Kaimo plėtros žemėtvarkos projektas rengiamas vadovaujantis Lietuvos Respublikos žemės įstatymo 37 ir 39 straipsnių, Lietuvos Respublikos teritorijų planavimo įstatymo 30 straipsnio 8 dalies, Lietuvos Respublikos saugomų teritorijų įstatymo, Lietuvos Respublikos ūkininko ūkio įstatymo, Lietuvos Respublikos statybos įstatymo nuostatomis, Lietuvos Respublikos specialiųjų žemės naudojimo sąlygų įstatymu (2019 m. birželio 6 d. Nr. XIII-2166), Pagrindinės žemės naudojimo paskirties ir būdo nustatymo ir keitimo tvarkos bei sąlygų aprašo, patvirtinto Lietuvos Respublikos Vyriausybės 1999 m. rugsėjo 29 d. nutarimu Nr. 1073 „Dėl Pagrindinės žemės naudojimo paskirties ir būdo nustatymo ir keitimo tvarkos bei sąlygų aprašo patvirtinimo“, Žemės valstybinės apskaitos taisyklių, patvirtintų Lietuvos Respublikos žemės ūkio ministro 2002 m. rugpjūčio 7 d. įsakymu Nr. 302 „Dėl Žemės valstybinės apskaitos taisyklių patvirtinimo“, Paviršinių vandens telkinių apsaugos zonų ir pakrančių apsaugos juostų nustatymo tvarkos aprašo, patvirtinto Lietuvos Respublikos aplinkos ministro 2001 m. lapkričio 7 d. įsakymu Nr. 540 „Dėl Paviršinių vandens telkinių apsaugos zonų ir pakrančių apsaugos juostų nustatymo tvarkos aprašo patvirtinimo“, ir kitų teisės aktų, reglamentuojančių žemės naudojimą, statybą, aplinkos apsaugą, žemės naudmenų išdėstymo pakeitimo sąlygas, nuostatomis bei Kaimo plėtros žemėtvarkos projektų rengimo taisyklėmis, patvirtintomis Lietuvos Respublikos žemės ūkio ministro ir Lietuvos Respublikos aplinkos ministro 2004 m. rugpjūčio 11 d. įsakymu Nr. 3D-476/D1-429 (Lietuvos Respublikos žemės ūkio ministro ir Lietuvos Respublikos aplinkos ministro 2014 m. liepos 28 d. įsakymo Nr. 3D-438/D1-614 redakcija), planavimo darbų programa ir planavimo sąlygomis.

Planavimo organizatorius – fizinis asmuo E.G.

Kaimo plėtros žemėtvarkos projektui rengti pagrindas – Nacionalinės žemės tarnybos prie Žemės ūkio ministerijos Ukmergės skyriaus vedėjo 2021 m. rugpjūčio 23 d. įsakymas Nr. 47KPI-13-(14.47.125E.) “Dėl kaimo plėtros žemėtvarkos projekto rengimo pradžios ir planavimo tikslų nustatymo”.

Projekto tikslas (tikslai) – parinkti ūkininko sodybos vietą.

Projekto uždaviniai – suplanuoti žemės ūkio paskirties žemės sklypo teritoriją, nustatant ūkininko sodybos statinių statybos zoną.

Planuojamos teritorijos adresas, plotas – žemės sklypas Petronių kaime, Siesikų seniūnijoje, Ukmergės rajono savivaldybėje, kadastro Nr. 8145/0001:84, plotas – 0,5447 ha;

Planuojamai teritorijai taikomi galiojančių atitinkamo lygmens teritorijų planavimo dokumentų ir (ar) žemės valdų projektų sprendiniai:

1. bendrųjų planų: Ukmergės rajono savivaldybės teritorijos bendrasis planas (patvirtintas Ukmergės rajono savivaldybės tarybos 2019-01-31 sprendimu Nr. 7-14).
2. detaliųjų planų: nėra.
3. specialiojo teritorijų planavimo dokumentų: Ukmergės rajono savivaldybės vandens tiekimo ir nuotekų tvarkymo infrastruktūros ir plėtros specialusis planas (patvirtintas Ukmergės rajono savivaldybės tarybos 2009-08-20 sprendimu Nr. 7-173); Ukmergės rajono savivaldybės kelių schema.

## Esamos būklės analizė

Žemės sklypas, kuriam rengiamas Kaimo plėtros žemėtvarkos projektas (projektuojama ūkininko sodybos teritorija) yra Petronių k., Siesikų seniūnijoje, Ukmergės rajone. Sklypo kadastrinis Nr. 8145/0001:0084 unikalus Nr. 8145/0001:0084. Sklypo plotas (pagal atliktus žemės sklypo kadastrinius matavimus) – 0.5447 ha, žemės ūkio naudmenos sudaro – 0.4993 ha, iš jų ariama – 0.4993 ha, vandens telkinių plotas – 0.0454 ha. Žemės ūkio naudmenų našumo balas – 49.6. Žemės sklypo pagrindinė naudojimo paskirtis – žemės ūkio, naudojimo būdas – kiti žemės ūkio paskirties žemės sklypai. Žemės sklypas ribojasi su suformuotais žemės sklypais (kadastro Nr. 8145/0001:0086, 8145/0001:0219, 8145/1:0072) ir 8 metrų keliu. Žemės sklypas nuosavybės teise priklauso fiziniam asmeniui E. G. Ūkininko E. G. ūkis 2021 m. sausio 14 d. įregistruotas ūkininko ūkio registre.






Nekilnojamojo turto registro duomenų bazės išrašo duomenimis žemės sklypui nustatytos šios specialiosios žemės naudojimo sąlygos:

- 121 – Melioruotos žemės ir melioracijos statinių apsaugos zonos (VI skyrius, antrasis skirsnis);

Žemės sklypui įregistruoti servitutai: nėra.

Pagal Ukmergės rajono savivaldybės teritorijos bendrąjį planą, patvirtintą 2019 m. sausio 31 d. Ukmergės rajono tarybos sprendimu Nr.7-14, žemės sklypas patenka į neurbanizuotas ir neurbanizuojamas teritorijas, žemės ūkio teritorijų zonas – Ž.



	Z1	Žemės ūkio teritorijų zona	Dominuojantis: specializuotų ūkių ir žemės ūkio teritorija Papildantis: rekreacinio naudojimo žemės ūkio teritorija, miškai ir miškinga teritorija	Dominuojanti: žemės ūkio paskirties žemė Papildanti: miškų ūkio paskirties žemė
		Žemės ūkio teritorijų gamtiniame karkase zona		
	Z1.n	Žemės ūkio ir naudingųjų iškasenų teritorijų zona	Dominuojantis: specializuotų ūkių ir žemės ūkio teritorija Papildantis: naudingųjų iškasenų teritorija, miškai ir miškinga teritorija	Dominuojanti: žemės ūkio paskirties žemė Papildanti: kitos paskirties žemė
	Z2	Saugomų teritorijų žemės ūkio zona	Dominuojantis: specializuotų ūkių ir žemės ūkio teritorija Papildantis: miškai ir miškinga teritorija	Dominuojanti: žemės ūkio paskirties žemė Papildanti: miškų ūkio paskirties žemė
	Z3	Specialaus panaudojimo žemės ūkio teritorijų zona	Dominuojantis: specializuotų ūkių ir žemės ūkio teritorija Papildantis: inžinerinė infrastruktūros teritorija, naudingųjų iškasenų teritorija	Dominuojanti: žemės ūkio paskirties žemė Papildanti: kitos paskirties žemė

Ukmergės rajono savivaldybės teritorijos bendrojo plano fragmentas



(šaltinis: <https://www.geoportal.lt/map/>)

## Sprendiniai

Planinius sprendinius sąlygoja esama žemės sklypo padėtis, reljefas, kelių tinklas, planavimo organizatoriaus pageidavimai, sklypo forma ir išduotos planavimo sąlygos. Ūkininko sodybos ir ūkininko sodybos statinių statybos zoną sudaro žemės ūkio paskirties žemė. Žemės sklypo pagrindinė žemės naudojimo paskirtis nekeičiama. Preliminarus ūkininko sodybos statinių zonos plotas – 0.1517 ha, tai yra 27.85 % užstatymo teritorijos nuo viso sklypo ploto. Planuojamoje sodybos vietoje statinių nėra.

Projektavimui panaudoti LR M1:10000 skaitmeniniai ortofotografiniai žemėlapiai ORT10LT (Nacionalinės žemės tarnybos prie Žemės ūkio ministerijos), 2020 m. žemės sklypo planas M1:1000.

### Ūkininko sodybos ir ūkininko sodybos statinių statybos vieta parenkama:

- ✓ Išlaikant atstumus iki žemės sklypo ribų ne mažiau negu 3 m (minimalus atstumas iki gretimų žemės sklypų ribų – 3 m, kai žemės sklypo ribos suformuotos atliekant kadastrinius matavimus);
- ✓ Prieš pradėdant statybos darbus, viršutinis derlingasis dirvožemio sluoksnis turi būti nuimtas, sandėliuojamas žemės sklype, o vėliau naudojamas gerbūvio tvarkymui;
- ✓ Įvažiavimas į sklypą numatomas nuo su planuojamu žemės sklypu besiribojančio 8 metrų kelio. Privažiavimui prie ūkininko sodybos statybos zonos projektuojamas 4 m. vidaus kelias. Tikslesnė privažiavimo kelio vietą ir įrengimo galimybes bus sprendžiamos techninio projekto metu.
- ✓ Vadovaujantis Lietuvos Respublikos žemės ūkio ministro 2008 m. balandžio 16 d. įsakymu Nr. 3D-218 patvirtintu “Melioracijos techninio reglamento MTR 1.12.01:2008“ 53 p. *“Valstybei nuosavybės teise priklausantiems ir bendro naudojimo drenažo rinktuvams nustatoma po 15 m į abi puses nuo rinktuvo ašinės linijos apsauginė juosta, kurioje draudžiama statyti statinius, sodinti medžius ir krūmus, o galimiems taršos šaltiniams (fermoms, mėšlidėms ir kt.) – po 20 m į abi puses apsauginė juosta* [9.15]. *Tik tiksliai nustačius (atsikalus) drenažo rinktuvo buvimo vietą ir suderinus su savivaldybės melioracijos specialistais, statinius galima statyti arčiau, bet ne mažesniu kaip 5 m atstumu nuo drenažo rinktuvo*; vadovaujantis Lietuvos Respublikos specialiųjų žemės naudojimo sąlygų įstatymo (2019 m. birželio 6 d. Nr. XIII-2166) **93 str. Melioracijos statinių apsaugos zonų dydis: 2.** Bendrojo

naudojimo drenažo rinktuvų apsaugos zona – žemės juosta išilgai drenažo rinktuvo, kurios ribos yra po 15 metrų į abi puses nuo rinktovo ašies. ***Tiksliai nustačius (atsikalus) drenažo rinktovo buvimo vietą ir suderinus su savivaldybės administracijos direktoriaus įgaliotu savivaldybės administracijos atstovu, – po 5 metrus į abi puses nuo drenažo rinktovo (išskyrus taršos šaltinius).***

- ✓ Projektuojant statinius ar inžinerinius tinklus rekomenduojama išsaugoti veikiančias drenažo sistemas ar numatyti rinktuvų apvedimą. Statinių statyba galima tik užtikrinant gretimuose sklypuose esančių drenažo sistemų veikimą;
- ✓ Vadovaujantis LR aplinkos ministro ir LR žemės ūkio ministro 2012 m. liepos 12 d. įsakymu Nr. D1-590/3D-583 “Dėl dirbtinių nepratekamų paviršinių vandens telkinių įrengimo ir priežiūros aplinkosaugos reikalavimų aprašo patvirtinimo“ II skyriaus 11 p. “nuo potencialiai taršių objektų (tvartų, mėšlidžių, mechanizacijos dirbtuvių ir kitų taršos objektų) iki dirbtinio vandens telkinio kranto linijos atstumas turi būti ne mažesnis kaip 10 metrų. Ūkininko sodybos teritorijoje atstumas nuo įrengiamo dirbtinio vandens telkinio iki tvartų, mėšlo ir srutų kaupimo įrenginių ar kitų su ūkininko ūkio veikla susijusių objektų gali būti mažinamas, tačiau visais atvejais atstumas turi būti ne mažesnis kaip 5 metrai.
- ✓ Kaimo plėtros žemėtvarkos projekte nenurodomos geriamojo vandens tiekimo ir buitinių nuotekų surinkimo sistemos, nepateikiami inžinerinių įrenginių ir tinklų išplanavimai, nenustatomos SAZ ribos. Vandentiekio ir nuotekų įrenginių statybinės zonos bei išvalytų nuotekų išleidimo klausimai bus sprendžiami techninio projekto metu, t. y. projektuojant statinius parinktoje teritorijoje.

Kaimo plėtros žemėtvarkos projekto sprendinių brėžinyje yra nurodoma teritorija, kurioje galima ūkininko ūkio pastatų statyba. Pažymima, kad sprendinių brėžinyje nurodytas sodybvietės teritorijos plotas nebus užstatytas 100%. Parengus ir patvirtinus rengiamą kaimo plėtros žemėtvarkos projektą, ūkininko sodybos statiniai nurodytoje teritorijoje turi būti projektuojami ir statomi, atsižvelgiant į galiojančius norminius teisės aktus, neviršijant norminiuose teisės aktuose nurodytų reikalavimų (atsižvelgti į reljefo nuolydį, leidžiamą užstatymo tankį toje teritorijoje ir kt.). Vadovaujantis STR 2.02.09:2005 „Vienbučiai ir dvibučiai gyvenamieji pastatai“ žemės ūkio paskirties sklypuose ūkininkų sodyboje Namo užimamas žemės plotas neturi viršyti 1000 kv. m., o bendras užstatymo plotas – 50%. Likęs žemės sklypo neužstatytas plotas bus paliekamas natūraliai aplinkai arba naudojamas žemės ūkio veiklai.

Pagal Ukmergės rajono savivaldybės vandens tiekimo ir nuotekų tvarkymo infrastruktūros ir plėtros specialųjį planą, patvirtintą Ukmergės rajono savivaldybės tarybos 2009-08-20 sprendimu Nr. 7-173, Petronių kaime yra nutiesti vandens tiekimo ir nuotekų tinklai, todėl yra galimybė prisijungti prie centralizuoto vandens tiekimo. Nesant galimybės prisijungti prie centralizuotų vandens tiekimo ir nuotekų sistemų planuojamoje teritorijoje vandens tiekimas ir nuotekų šalinimas galimas naudojantis vietiniais įrenginiais.



*Ukmergės rajono savivaldybės vandens tiekimo ir nuotekų tvarkymo infrastruktūros ir plėtros specialiojo plano fragmentas.*

Formuojamoje užstatymo teritorijoje nuotekų šalinimas bus sprendžiamas rengiant techninius projektus, vadovaujantis nuotekų tvarkymo reglamentais. Nuotekų šalinimo būdas turi būti parenkamas taip, kad jų neigiamas poveikis aplinkai būtų kiek įmanoma mažesnis. Nuotekų surinkimo sistema turi atitikti planuojamą tvarkyti nuotekų kiekybines ir kokybines charakteristikas.

Buitinės atliekos (pagal atskiras jų rūšis), vadovaujantis STR 2.02.09.2005 “Vienbučiai gyvenamieji pastatai”, patvirtintu Lietuvos Respublikos aplinkos ministro 2005-07-01 įsakymu Nr. D1-338, kaupiamos sandariuose individualiuose konteneriuose, talpyklose ir vežamos į buitinių atliekų surinkimo vietas, pagal sutartis, sudarytas su specializuota buitinių atliekų surinkimo įmone.

Dėl neesamų centralizuotų lietaus nuotekynės tinklų, lietaus vanduo nuo pastatų stogų ir kietos kiemo dangos nudrenuojamas į gruntą.

Gaisrinei saugai garantuoti, vadovaujantis gaisrinės saugos pagrindiniais reikalavimais, bendrosiomis gaisrinės saugos taisyklėmis ir t.t., planuojamojoje teritorijoje pastatai ir statiniai turės būti projektuojami laikantis priešgaisrinių atstumų tarp pastatų, statinių bei nuo žemės sklypo ribos.

**Minimalūs priešgaisriniai atstumai tarp pastatų:**

Pastato atsparumo ugniai laipsnis	Atstumas (m) iki gretimų pastatų, kurių atsparumo ugniai laipsnis		
	I	II	III
I	6	8	10
II	8	8	10
III	10	10	15

Siūlomas elektros prisijungimas nuo artimiausios elektros linijos atramos, esančios prie Ežero gatvės. Tiksliai elektros linijos prisijungimo vieta bus numatyta gavus elektros tinklus aptarnaujančios įmonės prisijungimo sąlygas bei projektuojant sodybos statinius.



(šaltinis: www.regia.lt)

Žemės naudmenų sudėtis ir numatomi pokyčiai, parengus kaimo plėtros žemėtvarkos projektą ūkininko sodybos vietai parinkti pateikiami 1 lentelėje:

Eil. Nr.	Žemės naudmenos	Pagal registro pažymėjimą NT	Numatomi pokyčiai projekte	Pagal projektą
1	Ariama žemė	0.4993	-0.1568	0.3425
2	Sodai	-	-	-
3	Pievos	-	-	-
4	Vandens telkiniai	0.0454	-	0.0454
5	Projektuojami keliai /servitutiniai keliai	-	<b>+0.0051</b>	0.0051
6	Užstatyta teritorija/planuojama statybos teritorija	-	<b>+0.1517</b>	0.1517
7	Kita žemė	-	-	-
8	<b>Iš viso:</b>	0.5447	-	0.5447

*PASTABA: Įgyvendinus projekto sprendinius tiksliai planuojamo žemės sklypo žemės naudmenų sudėtis turi būti nustatyta/patikslinta patikslinant žemės sklypo kadastrinius matavimus.*

Vadovaujantis Paviršinių vandens telkinių apsaugos zonų ir pakrančių apsaugos juostų nustatymo tvarkos aprašo, patvirtinto Lietuvos Respublikos aplinkos ministro 2001 m. lapkričio 7 d. įsakymu Nr. 540 „Dėl paviršinių vandens telkinių apsaugos zonų ir pakrančių apsaugos juostų nustatymo tvarkos aprašo patvirtinimo“ 3 punktu: *Paviršinių vandens telkinių apsaugos zonos ir pakrančių apsaugos juostos nenustatomos* prie pramoninės žuvininkystės tvenkinių, *dirbtinių nepratekamų paviršinių vandens telkinių, kurių plotas – iki 0,1 ha*, laikinų dirbtinių vandens telkinių, įrengiamų statybos laikotarpiui, bei griovių. Planuojame žemės sklype prie rytinės ribos yra dirbtinis vandens telkinys, kurio tik dalis (0,0454 ha ploto) patenka į planuojamą žemės sklypą. Viso vandens telkinio plotas vadovaujantis matavimais lygus 0,0938 ha plotas, t.y. mažesnis negu 0,1 ha, todėl paviršinių vandens telkinių apsaugos zonos ir pakrančių apsaugos juostos nenustatomos. Vadovaujantis žemės fondo apskaitos taisyklių, patvirtintų Lietuvos Respublikos žemės ūkio ministro 2002 m. rugpjūčio 7 d. įsakymu Nr. 302 „Dėl žemės fondo apskaitos taisyklių patvirtinimo“ 16 punktu: <...> Prie paviršinio vandens telkinių priskiriami ežerai, upės, upeliai, žuvininkystei ir kitiems tikslams įrengti tvenkiniai, kanalai, didesnės kaip 0,04 ha kūdros. Todėl

remiantis Lietuvos Respublikos specialiųjų žemės naudojimo sąlygų įstatymo (2019 m. birželio 6 d. Nr. XIII-2166) VI skyriaus, šeštuoju skirsniu, planuojamoje teritorijoje esančiai kūdrai (paviršinio vandens telkiniui) siūloma taikyti specialiąją žemės naudojimo sąlygą – *Paviršiniai vandens telkiniai*.

Vadovaujantis Lietuvos Respublikos specialiųjų žemės naudojimo sąlygų įstatymo (2019 m. birželio 6 d. Nr. XIII-2166) 110 str. Žemės ūkio paskirties žemės sklypuose dirvožemio apsaugos tikslais taikomos šios specialiosios žemės naudojimo sąlygos:

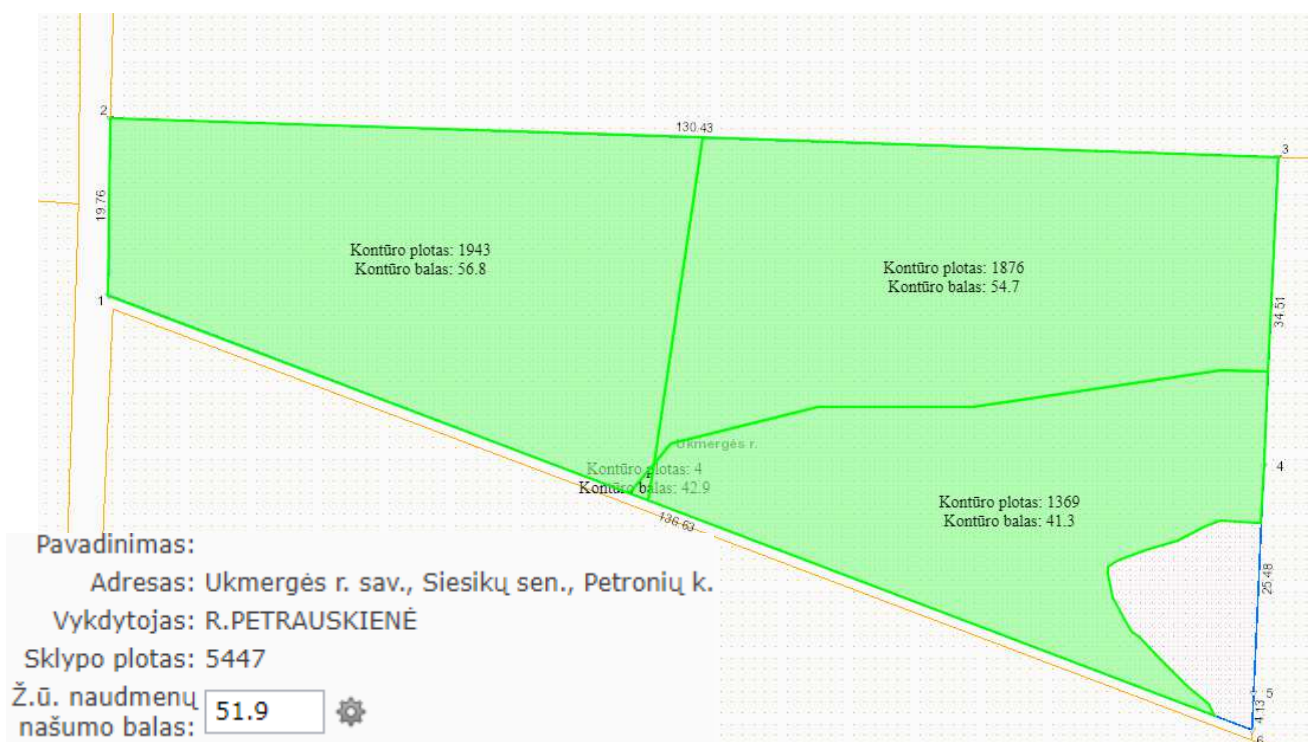
1) ariamoji žemė, kurios dirvožemio našumas didesnis už vidutinį šalyje, taip pat žemė, kurioje yra eksploatuojamos melioracijos sistemos, turi būti naudojama taip, kad nesumažėtų jos plotas, išskyrus ekologiškai nuskurdintas gamtinio karkaso teritorijas, ir nepablogėtų dirvožemio savybės;

2) žemės ūkio naudmenos, kurių dirvožemis yra veikiamas vėjo ir vandens erozijos, turi būti naudojamos taikant antierozinių priemonių kompleksą;

3) žemės naudmenų plotai, kuriuos sudaro dirvožemio ir vandens apsauginę reikšmę turintys ir ekologiškai vertingi miškai bei medžių ir krūmų želdiniai, pažymėti teritorijų planavimo dokumentuose ar žemės valdos projektuose, turi būti naudojami atsižvelgiant į kraštovaizdžio formavimo ir aplinkos apsaugos reikalavimus;

4) atliekant žemės kasimo darbus, draudžiama naikinti derlingąjį dirvožemio sluoksnį.

Vadovaujantis Nekilnojamojo turto registro posistemėje „GeoMatininkas“ planuojamam žemės sklypui apskaičiuotu dirvožemio našumo balu, pažymime, kad žemės sklypo dirvožemio našumas yra didesnis už vidutinį šalyje ir yra lygus 51.9.



Kadangi planuojamo žemės sklypo apskaičiuotas našumo balas yra didesnis už vidutinį šalyje, taip pat žemės sklype yra eksploatuojamos melioracijos sistemos, todėl siūloma žemės sklypui taikyti specialiąją žemės naudojimo sąlygą – *Dirvožemio apsauga žemės ūkio paskirties žemės sklypuose (VI skyrius, keturioliktasis skirsnis)*.



## ***Kaimo plėtros žemėtvarkos projekto baigiamasis etapas***

Kaimo plėtros žemėtvarkos projektas ūkininko sodybos vietai parinkti, viešinamas ir derinamas per ŽPDRIS. Paslaugos Nr. KPZP-95602. Kaimo plėtros žemėtvarkos projekto sprendinių viešinamas supaprastinta tvarka. Susipažinimui su parengto projekto sprendiniais skiriamas ne trumpesnis kaip **10 darbo dienu** laikotarpis, per kurį suinteresuoti asmenys pasiūlymus dėl projekto sprendinių teikia raštu arba ŽPDRIS priemonėmis.

Projekto organizatorius su parengto kaimo plėtros žemėtvarkos projekto sprendiniais buvo supažindintas asmeniškai ir jiems pritarė.

Kaimo plėtros žemėtvarkos projekto baigiamąjį etapą sudaro:

- kaimo plėtros žemėtvarkos projekto derinimas Teritorijų planavimo komisijoje;
- kaimo plėtros žemėtvarkos projekto tikrinimas Priežiūros institucijoje;
- kaimo plėtros žemėtvarkos projekto tvirtinimas ir registravimas Lietuvos Respublikos teritorijų planavimo dokumentų registre.

***Projekto rengėjas: matininkė Regina Petrauskienė, kval. paž. Nr. 2R-KP-366***

***UAB „AASE“, Deltuvos g.5, Ukmergė, mob. tel. 8-606-11986***